


C-3



1966 CENSUS OF CANADA RECENSEMENT DU CANADA 1966

MAPS OF COUNTIES
AND SUBDIVISIONS,
METROPOLITAN AND
MAJOR URBAN AREAS

Population

CARTES DES COMTÉS
ET SUBDIVISIONS,
DES AGGLOMÉRATIONS
MÉTROPOLITAINES
ET URBAINES



Published by authority of the Minister of Trade and Commerce

Publication autorisée par le ministre du Commerce

DOMINION BUREAU OF STATISTICS

BUREAU FÉDÉRAL DE LA STATISTIQUE

The contents of this document may be used freely but DBS should be credited when republishing all or any part of it.

Le présent document peut être reproduit en toute liberté pourvu qu'on indique qu'il émane du B.F.S.

INTRODUCTION

This report provides a series of outline maps for users of census statistics as a guide to the locations of counties and census divisions in each province, as well as of townships, municipalities, parishes, and other organized municipal subdivisions. A series of maps is included to show the component municipalities of Census Metropolitan Areas and Census Major Urban Areas. (Outline maps of census tracts may be found in Report No. 1-15, and in the individual reports of the Census Tract Series.)

Due to the small scale of these maps, it is not possible to show all the incorporated cities, towns and villages. Their locations, as to county and municipal subdivision, are indicated by an alphabetical arrangement in Table 10 of Report No. 1-7. Further, the reference maps are restricted to bare outline, and show only the broad geographic relationships of the areas involved. For maps on a larger scale providing detailed topographic features, other map sources should be consulted.

For the Provinces of Prince Edward Island, Saskatchewan and Alberta, the census subdivisions are numbered on the maps according to their official designations (e.g., for Prince Edward Island, the numbers on the map indicate Township 1, Township 2, and so on). For the remaining provinces, the municipalities, townships, or parishes, etc., are numbered on the maps in the same sequence as that in which they appear in the statistical tables. (See Table 9 in Reports No. 1-3 to 1-6 inclusive, and legends on reverse sides of maps.)

On the following pages, a brief description is presented of the statistical uses of counties and census divisions, and the types of organization of municipal subdivisions in the various provinces. The statement below provides a list of the reference maps appearing in this report.

Le présent rapport offre aux usagers de la statistique du recensement une série de cartes qui les aideront à localiser les comtés et les divisions de recensement de chaque province, de même que les cantons ou townships, les municipalités, les paroisses et autres subdivisions municipales organisées. Une autre série de cartes indique les municipalités constituantes des zones métropolitaines de recensement et des grandes agglomérations urbaines de recensement. (Les cartes des secteurs de recensement paraissent dans le rapport 1-15 et dans les rapports particuliers de la série des secteurs de recensement.)

À cause de l'échelle réduite de ces cartes, il n'est guère possible d'indiquer tous les cités, villes et villages constitués. Leur situation dans le comté et la subdivision municipale figure en ordre alphabétique au tableau 10 du rapport 1-7. D'ailleurs, les cartes de référence se restreignent aux grandes lignes et n'indiquent, en général, que les rapports géographiques qui existent entre les régions. Si l'on désire des cartes qui fournissent sur une plus haute échelle des caractères topographiques détaillés, on devra recourir à d'autres sources.

En ce qui concerne l'Île-du-Prince-Édouard, la Saskatchewan et l'Alberta, les cartes numérotent les subdivisions de recensement d'après leur désignation officielle (par exemple, les numéros sur la carte de l'Île-du-Prince-Édouard représentent le township 1, le township 2, et ainsi de suite). Quant aux autres provinces, la numérotation des municipalités, townships ou cantons, paroisses, etc., suit l'ordre naturel de leur inscription aux tableaux statistiques. (Voir le tableau 9 des rapports 1-3 à 1-6 inclus et les légendes au verso des cartes.)

Les pages qui suivent présentent une brève description des emplois statistiques des comtés et divisions de recensement, et de la forme d'organisation des subdivisions municipales dans les diverses provinces. L'exposé ci-dessous présente une liste des cartes de référence qui figurent au présent rapport.

List of maps and page references Liste des cartes et des pages correspondantes

Province	Page	Census metropolitan area ¹ Zone métropolitaine de recensement ¹	Page	Census major urban area ² Grande agglomération urbaine de recensement ²	Page
CANADA	*	Edmonton, Alta.	C-23	Brampton, Ont.	C-41
Newfoundland	C-7	Halifax, N.S.	C-24	Brantford, Ont.	C-42
Prince Edward Island	C-9	Hamilton, Ont.	C-25	Chicoutimi-Jonquière, Qué.	C-43
Nova Scotia	C-11	Kitchener, Ont.	C-26	Drummondville, Qué.	C-44
New Brunswick	C-13	London, Ont.	C-27	Fort William-Port Arthur, Ont.	C-45
Québec	*	Montréal, Qué.	*	Kingston, Ont.	C-46
Ontario	*	Ottawa, Ont.	C-29	Moncton, N.B.	C-47
Manitoba	C-15	Québec, Qué.	C-30	Niagara Falls, Ont.	C-48
Saskatchewan	C-17	Saint John, N.B.	C-31	Oshawa, Ont.	C-49
Alberta	C-19	St. John's, Nfld.	C-32	St. Catharines, Ont.	C-50
British Columbia	*	Sudbury, Ont.	C-33	St-Jean, Qué.	C-51
		Toronto, Ont.	*	St-Jérôme, Qué.	C-52
		Vancouver, B.C.	C-35	Sarnia, Ont.	C-53
		Victoria, B.C.	C-36	Shawinigan, Qué.	C-54
		Windsor, Ont.	C-37	Sherbrooke, Qué.	C-55
		Winnipeg, Man.	C-38	Sydney-Glace Bay, N.S.	C-56
				Timmins, Ont.	C-57
				Trois-Rivières, Qué.	C-58
				Valleyfield, Qué.	C-59
				Welland, Ont.	C-60

¹ Not including Calgary, Regina, and Saskatoon. (See page C-4.) — Ne comprend pas Calgary, Regina et Saskatoon. (Voir page C-4.)
² Not including Guelph, Peterborough, and Sault Ste. Marie. — Ne comprend pas Guelph, Peterborough et Sault Ste. Marie.

* Indicates one or more insert maps. — Indique une ou plusieurs cartes hors-texte.

APPENDIX C
REFERENCE MAPS



APPENDICE C
CARTES DE RÉFÉRENCE

APPENDIX C - REFERENCE MAPS

Counties and census divisions

To provide statistical data for comparable areas within provinces, use is made of counties and census divisions to compile many of the results of the census. In Prince Edward Island, Nova Scotia, New Brunswick, Quebec and Ontario, counties are used for this purpose. The remaining provinces of Newfoundland, Manitoba, Saskatchewan, Alberta and British Columbia have been divided into "census divisions", since there are no counties corresponding in function to those in the foregoing provinces.

Census divisions were established for Manitoba, Saskatchewan and Alberta at the time of the 1921 Census; for British Columbia, before the 1931 Census; and for Newfoundland, before the 1951 Census. For the majority of provinces, there have been no significant changes in the counties or census divisions since they were first created. However, the census divisions of Alberta were completely revised before the 1956 Census, and those of Manitoba before the 1961 Census, to provide more meaningful statistical areas which would take into account the marked changes in the socio-economic aspects of these provinces.

In the Province of Quebec, a number of "municipal" counties have been created in recent years which subdivide some of the original or "census" counties. Also, a number of minor changes in county boundaries have not been followed, for the reason that it would be impossible to make comparisons with earlier censuses. Such departures as have been necessary are shown in the list of municipalities so affected, in Table 9, at the conclusion of the Quebec portion of the table. (See Report No. 1-4.)

In the Province of Ontario, in addition to the 43 counties in the southern parts of the Province, there are 11 territorial districts in northern Ontario which for census purposes are treated as counties. Whereas in Quebec certain counties have been subdivided for municipal purposes, the reverse has occurred in Ontario where a number of counties have been united for this reason (e.g., the county of Durham & Northumberland).

Census subdivisions

Certain basic population and agricultural data are given not only for counties and census divisions, but for municipal and "census" subdivisions of these areas as well. The main elements of the municipal organization of each province as employed in census statistics are outlined in the following paragraphs. It should be noted that Indian Reserves are treated as separate subdivisions, and, as in the case of cities, towns and villages, they are not included with the municipalities in which they may be located. (The locations of incorporated cities, towns and villages are indicated in Table 10 of Report No. 1-7.)

APPENDICE C - CARTES DE RÉFÉRENCE

Comtés et divisions de recensement

Afin de pouvoir présenter des données statistiques qui permettent la comparaison entre diverses régions au sein des provinces on utilise les comtés et les divisions de recensement comme base de calcul dans le cas de nombreux résultats du recensement. Les comtés de l'Île-du-Prince-Édouard, de la Nouvelle-Écosse, du Nouveau-Brunswick, du Québec et de l'Ontario sont tout désignés à cette fin. Les autres provinces (Terre-Neuve, Manitoba, Saskatchewan, Alberta et Colombie-Britannique) ont été divisées en "divisions de recensement", car elles n'ont pas de comtés qui remplissent les fonctions de ceux des autres provinces.

Les divisions de recensement ont été délimitées lors du recensement de 1921 au Manitoba, en Saskatchewan et en Alberta, avant celui de 1931 en Colombie-Britannique, et avant celui de 1951 à Terre-Neuve. Dans la plupart des provinces, les comtés et divisions de recensement n'ont subi aucun changement important depuis leur établissement. Toutefois, les divisions de recensement de l'Alberta ont subi une refonte complète avant le recensement de 1956 et celles du Manitoba, avant celui de 1961, afin de créer des secteurs territoriaux plus significatifs en statistique et qui tiennent compte des progrès marqués de l'aspect socio-économique de ces provinces.

Dans la province de Québec, ces dernières années, certains comtés "municipaux" ont été créés qui subdivisent les comtés originaux ou "de recensement". De plus, on n'a pas tenu compte de certains changements mineurs apportés aux limites des comtés, pour la raison qu'il aurait été impossible d'établir des comparaisons avec les recensements antérieurs. Ces écarts, quand on les a jugés nécessaires, figurent à la liste des municipalités (tableau 9) à la fin de la partie du tableau relative au Québec. (Voir le rapport 1-4.)

L'Ontario compte, en plus des 43 comtés du sud de la province, 11 districts territoriaux qui, aux fins de recensement, font office de comtés dans l'Ontario-Nord. Alors que le Québec subdivisait certains comtés à des fins municipales, le contraire s'est produit dans l'Ontario, qui a réuni un certain nombre de comtés pour la même raison (par exemple, le comté de Durham et Northumberland).

Subdivisions de recensement

Certaines données fondamentales sur la population et l'agriculture s'appliquent non seulement aux comtés et divisions de recensement, mais aussi aux subdivisions municipales et "de recensement" de ces régions. Les paragraphes suivants esquissent les principaux éléments de l'organisation municipale de chaque province qui ont servi à la statistique du recensement. À remarquer que les réserves indiennes constituent des subdivisions distinctes et que, tout comme les cités, villes et villages, on ne les classe pas avec les municipalités au sein desquelles elles sont situées. (La situation des cités, villes et villages constitués est donnée au tableau 10 du rapport 1-7.)

Newfoundland.—Because of the relatively large extent of areas not municipally organized in Newfoundland, "census" subdivisions were established at the time of the 1951 Census. These subdivisions are identified alphabetically on the reference map for Newfoundland. Within the "census" subdivisions, the municipally organized localities at the date of the 1966 Census included: 2 cities, 61 towns, 67 local government communities, 4 rural districts and 9 local improvement districts.

Prince Edward Island.—The subdivisions on June 1, 1966 included one city, 7 towns, 20 incorporated villages, 67 townships and 2 royalties. The townships and royalties are shown on the reference map and are numbered according to their official designations.

Nova Scotia.—Previous to the 1951 Census, the subdivisions used for census purposes were mainly polling subdivisions. Because of the lack of comparability from one census to another, and the relatively large size of the 24 county and district municipalities, "census" subdivisions were established at the 1951 Census. Within the "census" subdivisions, the municipally organized localities at the 1966 Census included 3 cities, and 39 towns.

New Brunswick.—The subdivisions in past censuses consisted of parishes. For the 1966 Census an effort was made to show separately the local improvement districts established by provincial authorities. The 1966 subdivisions within counties consisted of 69 local improvement districts, 1 township, 148 parishes, 7 cities, 21 towns, and one incorporated village.

Quebec.—The subdivisions used for census purposes consist of municipalities which have been organized either from townships (or parts thereof) or from parishes, as well as some municipalities without designation, and also a few individual parishes which have not been organized as separate municipalities. In addition to these 1,106 municipalities and parishes, the subdivisions on June 1, 1966 included 66 cities, 174 towns and 315 incorporated villages.

Ontario.—For the Province of Ontario, the subdivisions are mainly organized townships. In a few of the northern districts, a number of improvement districts have been established in recent years. In addition to the 572 organized townships and 17 improvement districts, the subdivisions at the 1966 Census included 33 cities, 155 towns and 158 incorporated villages.

Manitoba.—The subdivisions consisted of 110 municipalities, and 18 local government districts. The subdivisions of Manitoba also included 9 cities, 36 towns¹ and 41 incorporated villages.

Terre-Neuve.—À cause de l'étendue relativement vaste des régions non organisées en municipalités à Terre-Neuve, on y a créé des subdivisions "de recensement" lors du recensement de 1951. Sur la carte de Terre-Neuve, ces subdivisions se reconnaissent à leur signe alphabétique. Lors du recensement de 1966, les localités pourvues d'une organisation municipale en dedans des subdivisions "de recensement" comprenaient 2 cités, 61 villes, 67 centres d'administration locale, 4 districts ruraux et 9 districts d'amélioration locale.

Île-du-Prince-Édouard.—Le 1er juin 1966, les subdivisions comprenaient une cité, 7 villes, 20 villages constitués, 67 townships et 2 royalties. La carte de référence indique les townships et les royalties numérotés d'après leur désignation officielle.

Nouvelle-Écosse.—Avant le recensement de 1951, on s'est servi principalement des subdivisions de scrutin aux fins du recensement. Faut de comparabilité d'un recensement à l'autre et en raison de l'étendue relativement vaste des 24 municipalités de comté et de district, on a créé des subdivisions "de recensement" lors du recensement de 1951. Au recensement de 1966, les localités ayant une organisation municipale en dedans des subdivisions "de recensement" comprenaient 3 cités et 39 villes.

Nouveau-Brunswick.—Dans les recensements antérieurs les subdivisions se composaient de paroisses. Au recensement de 1966 un effort a été fait pour montrer séparément les districts d'amélioration locale établis par l'administration provinciale. Les subdivisions, pour 1966, en dedans des comtés se composaient de 69 districts d'amélioration locale, 1 township, 148 paroisses, 7 cités, 21 villes et 1 village constitué.

Québec.—Les subdivisions qui ont servi au recensement sont les municipalités qui ont été organisées à partir de cantons (ou parties de cantons) ou de paroisses, ainsi que certaines municipalités sans désignation et quelques paroisses qui n'ont pas été organisées en municipalités distinctes. En plus de ces 1,106 municipalités et paroisses, les subdivisions du 1er juin 1966 comprenaient 66 cités, 174 villes et 315 villages constitués.

Ontario.—En Ontario, les subdivisions sont principalement des townships organisés. Dans quelques districts du Nord, un certain nombre de districts d'amélioration ont été établis ces dernières années. En plus des 572 townships organisés et des 17 districts d'amélioration, les subdivisions, au recensement de 1966, comptaient 33 cités, 155 villes et 158 villages constitués.

Manitoba.—Les subdivisions comptaient 110 municipalités et 18 districts d'administration locale. Les subdivisions de la province comprennent aussi 9 cités, 36 villes¹ et 41 villages constitués.

¹ Including part of Flin Flon.

¹ Comprend une partie de Flin Flon.

Saskatchewan.—The subdivisions consisted of 295 municipalities and 12 local improvement districts. In addition, the subdivisions included 11 cities,² 123 towns,¹ and 363 incorporated villages.

Alberta.—The subdivisions on June 1, 1966 consisted of 28 municipal counties, 21 municipal districts, 50 improvement districts, as well as 2 special areas. They represent a complete revision of the municipal units which were in effect at the 1951 and 1941 Censuses. In addition to these subdivisions, there are in Alberta 10 cities,² 94 towns and 166 incorporated villages.

British Columbia.—The census divisions and subdivisions of British Columbia were established in 1929. The subdivisions of Divisions 4 and 5 were revised between the 1951 and 1956 Censuses. In addition to the "census" subdivisions, the municipally organized localities at the 1966 Census included 32 cities, 10 towns, 56 incorporated villages, 39 district municipalities and townships and 2 local districts.

Census metropolitan and census major urban areas

A number of tables in the 1966 reports show population classifications for Census Metropolitan Areas. In addition, population totals are given for localities classed as "Census Major Urban Areas", which represent the urbanized areas of cities having characteristics of metropolitan areas, but in most cases smaller in size. As a guide to the locations of the municipalities or their parts which comprise these types of areas as defined for census purposes, a set of reference maps follows the provincial series in this Appendix. Maps are not included for the Cities of Calgary, Regina and Saskatoon, as well as Guelph, Peterborough and Sault Ste. Marie, which, although classed, respectively, as Census Metropolitan Areas and Census Major Urban Areas for the 1966 Census, do not have any built-up urbanized fringe areas to require this type of reference map.

¹ Including part of Flin Flon.

² Including part of Lloydminster.

Saskatchewan.—Les subdivisions se composaient de 295 municipalités et de 12 districts d'amélioration locale, ainsi que de 11 cités², 123 villes¹ et 363 villages constitués.

Alberta.—Le 1er juin 1966, les subdivisions se composaient de 28 comtés municipaux, de 21 districts municipaux, de 50 districts d'amélioration et de 2 secteurs spéciaux. Elles constituent une refonte complète des divisions municipales qui existaient lors des recensements de 1951 et de 1941. En plus de ces subdivisions, l'Alberta compte 10 cités², 94 villes et 166 villages constitués.

Colombie-Britannique.—Les divisions et subdivisions de recensement de la Colombie-Britannique sont établies depuis 1929. Les subdivisions des divisions 4 et 5 ont été modifiées entre les recensements de 1951 et de 1956. Outre les subdivisions "de recensement", des localités pourvues d'une organisation municipale au recensement de 1966, comptaient à savoir, 32 cités, 10 villes, 56 villages constitués, 39 municipalités de district et townships et 2 districts locaux.

Zones métropolitaines et grandes agglomérations urbaines de recensement.

Un certain nombre de tableaux des rapports de 1966 donnent des statistiques sur la population des zones métropolitaines, ainsi que le chiffre de la population des localités classées comme "Grandes agglomérations urbaines de recensement", qui représentent les régions urbanisées des cités possédant les caractéristiques des zones métropolitaines mais dans la plupart des cas, sont moins peuplées. Une série de cartes de référence indiquant l'endroit des municipalités ou parties de municipalités qui constituent ces régions ainsi désignées pour les fins du recensement fait suite à la série des cartes provinciales du présent Appendice. Il n'y a pas de cartes des villes de Calgary, de Regina et de Saskatoon ainsi que de Guelph, Peterborough et Sault Ste. Marie qui, bien que comptées, respectivement, parmi les zones métropolitaines et les grandes agglomérations urbaines de recensement, ne possèdent pas de grandes agglomérations urbanisées de banlieue qui justifieraient ce genre de carte de référence, pour le recensement de 1966.

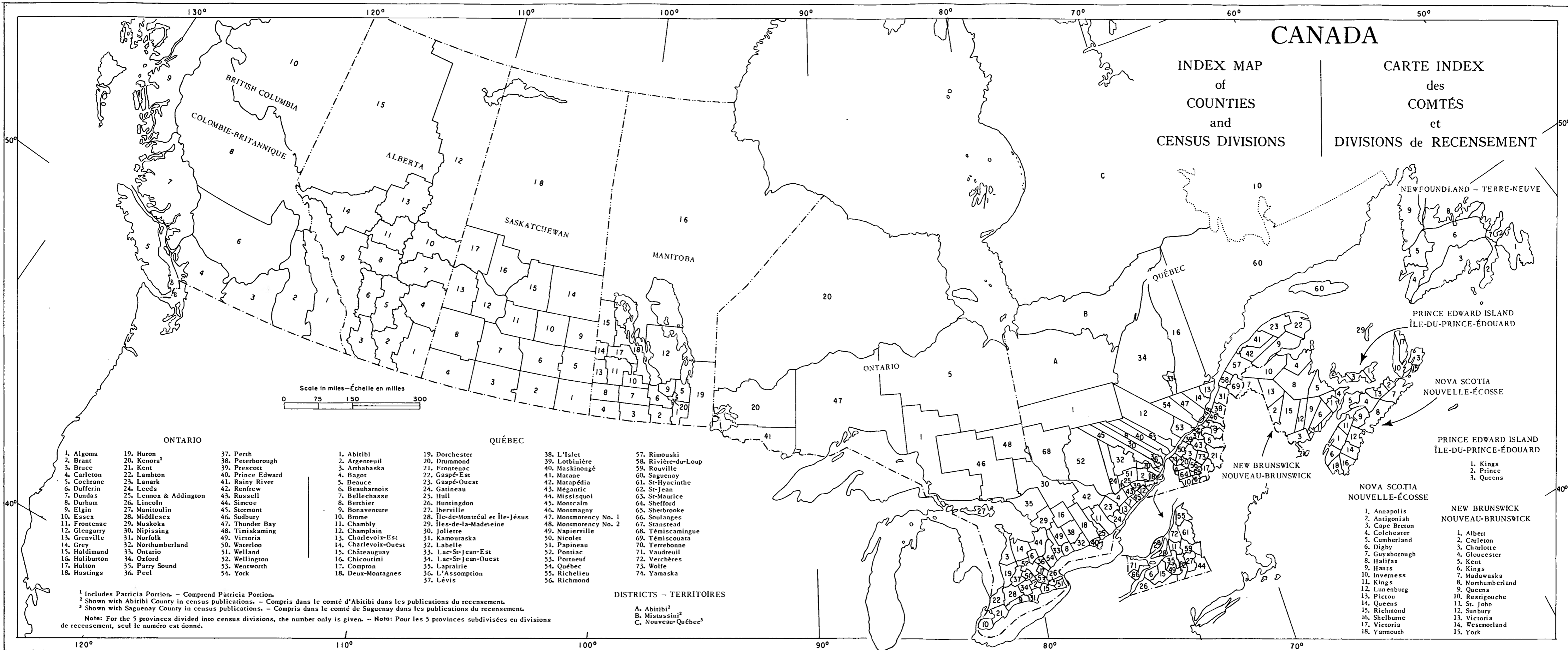
¹ Comprend une partie de Flin Flon.

² Comprend une partie de Lloydminster.

CANADA

INDEX MAP
of
COUNTIES
and
CENSUS DIVISIONS

CARTE INDEX
des
COMTÉS
et
DIVISIONS de RECENSEMENT



Scale in miles—Échelle en milles
0 75 150 300

- ONTARIO**
1. Algoma
 2. Brant
 3. Bruce
 4. Carleton
 5. Cochrane
 6. Dufferin
 7. Dundas
 8. Durham
 9. Elgin
 10. Essex
 11. Frontenac
 12. Glengarry
 13. Grenville
 14. Grey
 15. Haldimand
 16. Haliburton
 17. Halton
 18. Hastings
 19. Huron
 20. Kenora¹
 21. Kent
 22. Lambton
 23. Lanark
 24. Leeds
 25. Lennox & Addington
 26. Lincoln
 27. Manitoulin
 28. Middlesex
 29. Muskoka
 30. Nipissing
 31. Norfolk
 32. Northumberland
 33. Ontario
 34. Oxford
 35. Parry Sound
 36. Peel

- QUÉBEC**
1. Abitibi
 2. Argenteuil
 3. Arthabaska
 4. Bagot
 5. Beauce
 6. Beauharnois
 7. Bellechasse
 8. Berthier
 9. Bonaventure
 10. Brome
 11. Chambly
 12. Champlain
 13. Charlevoix-Est
 14. Charlevoix-Ouest
 15. Châteauguay
 16. Chicoutimi
 17. Compton
 18. Deux-Montagnes
 19. Dorchester
 20. Drummond
 21. Frontenac
 22. Gaspé-Est
 23. Gaspé-Ouest
 24. Gatineau
 25. Hull
 26. Huntingdon
 27. Iberville
 28. Île-de-Montréal et Île-Jésus
 29. Îles-de-la-Madeleine
 30. Joliette
 31. Kamouraska
 32. Labelle
 33. Lac-St-Jean-Est
 34. Lac-St-Jean-Ouest
 35. Laprairie
 36. L'Assomption
 37. Lévis

- DISTRICTS - TERRITOIRES**
38. L'Islet
 39. Lotbinière
 40. Maskinongé
 41. Matane
 42. Matapédia
 43. Mégantic
 44. Missisquoi
 45. Montcalm
 46. Montmagny
 47. Montmorency No. 1
 48. Montmorency No. 2
 49. Napierville
 50. Nicolet
 51. Papineau
 52. Pontiac
 53. Portneuf
 54. Québec
 55. Richelieu
 56. Richmond
 57. Rimouski
 58. Rivière-du-Loup
 59. Rouville
 60. Saguenay
 61. St-Hyacinthe
 62. St-Jean
 63. St-Maurice
 64. Shefford
 65. Sherbrooke
 66. Soulanges
 67. Stanstead
 68. Témiscamingue
 69. Témiscouata
 70. Terrebonne
 71. Val-de-France
 72. Verchères
 73. Wolfe
 74. Yamaska


- NOVA SCOTIA NOUVELLE-ÉCOSSE**
1. Annapolis
 2. Antigonish
 3. Cape Breton
 4. Colchester
 5. Cumberland
 6. Digby
 7. Guysborough
 8. Halifax
 9. Hants
 10. Inverness
 11. Kings
 12. Lunenburg
 13. Pictou
 14. Queens
 15. Richmond
 16. Shelburne
 17. Victoria
 18. Yarmouth
- NEW BRUNSWICK NOUVEAU-BRUNSWICK**
1. Albert
 2. Carleton
 3. Charlotte
 4. Gloucester
 5. Kent
 6. Kings
 7. Madawaska
 8. Northumberland
 9. Queens
 10. Restigouche
 11. St. John
 12. Sunbury
 13. Victoria
 14. Westmorland
 15. York
- PRINCE EDWARD ISLAND ÎLE-DU-PRINCE-ÉDOUARD**
1. Kings
 2. Prince
 3. Queens

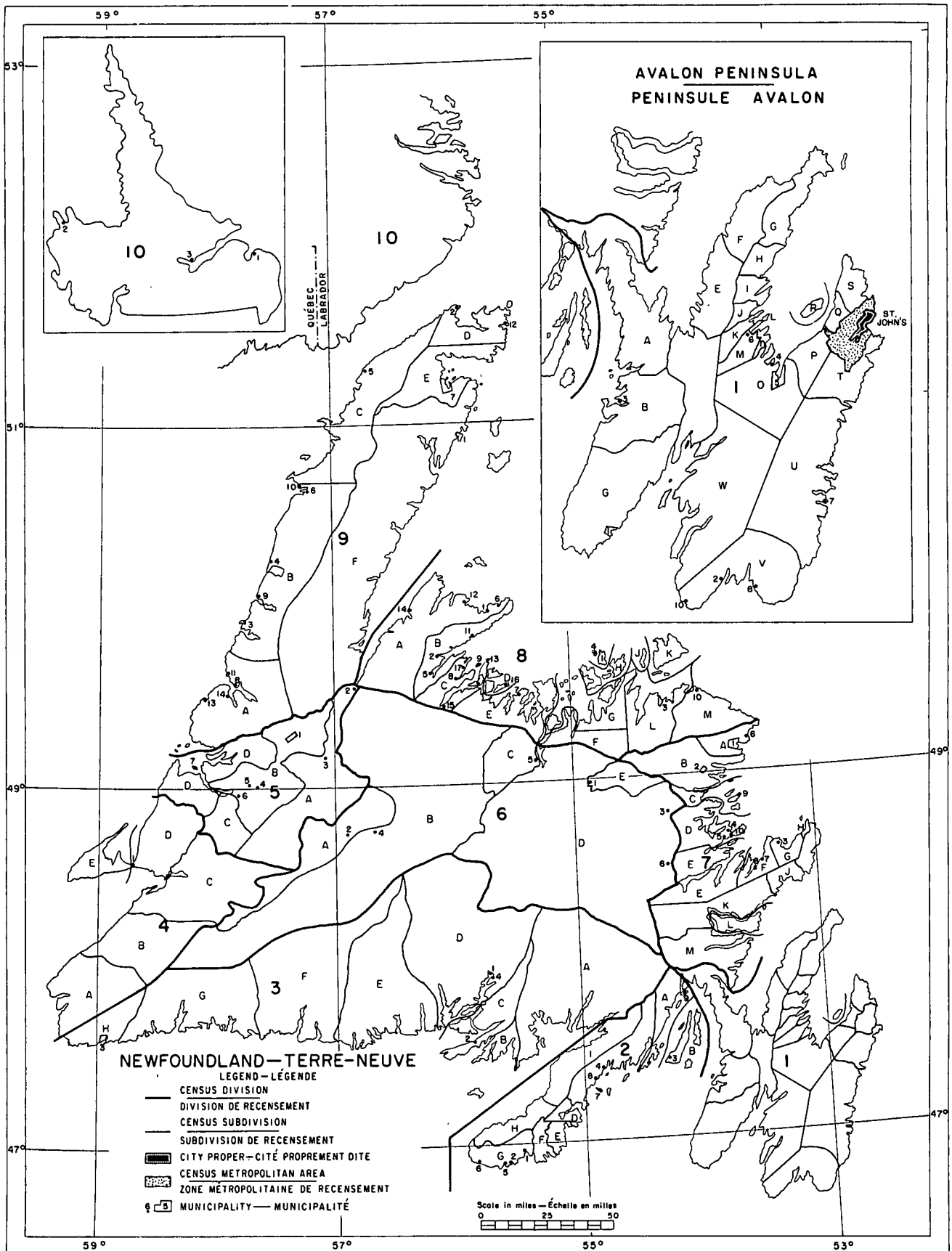
¹ Includes Patricia Portion. — Comprend Patricia Portion.
² Shown with Abitibi County in census publications. — Compris dans le comté d'Abitibi dans les publications du recensement.
³ Shown with Saguenay County in census publications. — Compris dans le comté de Saguenay dans les publications du recensement.
 Note: For the 5 provinces divided into census divisions, the number only is given. — Note: Pour les 5 provinces subdivisées en divisions de recensement, seul le numéro est donné.

PROVINCIAL MAPS



CARTES PROVINCIALES





NFLD. — T.-N.

SUBDIVISIONS

Division No. 1

1. Branch
2. Daniel's Point
3. Fox Harbour
4. Harbour Main
5. Holyrood
6. North River
7. Port Kirwin
8. Portugal Cove S.
10. St. Shott's

Division No. 2

1. Lawn
2. Lord's Cove
3. Merasheen
4. Parkers Cove
5. Point au Gaul
6. Point May
7. Port Elizabeth
8. Rushoon
9. Woody Island

Division No. 3

1. Head of Bay d'Espoir
2. Hermitage
3. Isle aux Morts
4. Milltown, Bay d'Espoir

Division No. 4

1. Berry Head, Port au Port

Division No. 5

1. Cormack
2. Hampden
3. Howley
4. Pasadena—Midland
5. South Brook, Humber District
6. Steady Brook, Humber District
7. Woods Island

Division No. 6

1. Appleton
2. Buchans
3. Dark Cove
4. Millertown
5. Peterview
6. Terra Nova

Division No. 7

1. Badger's Quay—Valleyfield—Pool's Island
2. Centreville
3. Duntara
4. Eastport
5. Happy Adventure
6. Newtown
7. Plate Cove E.
8. Plate Cove W.
9. St. Brendan's
10. Sandy Cove

Division No. 8

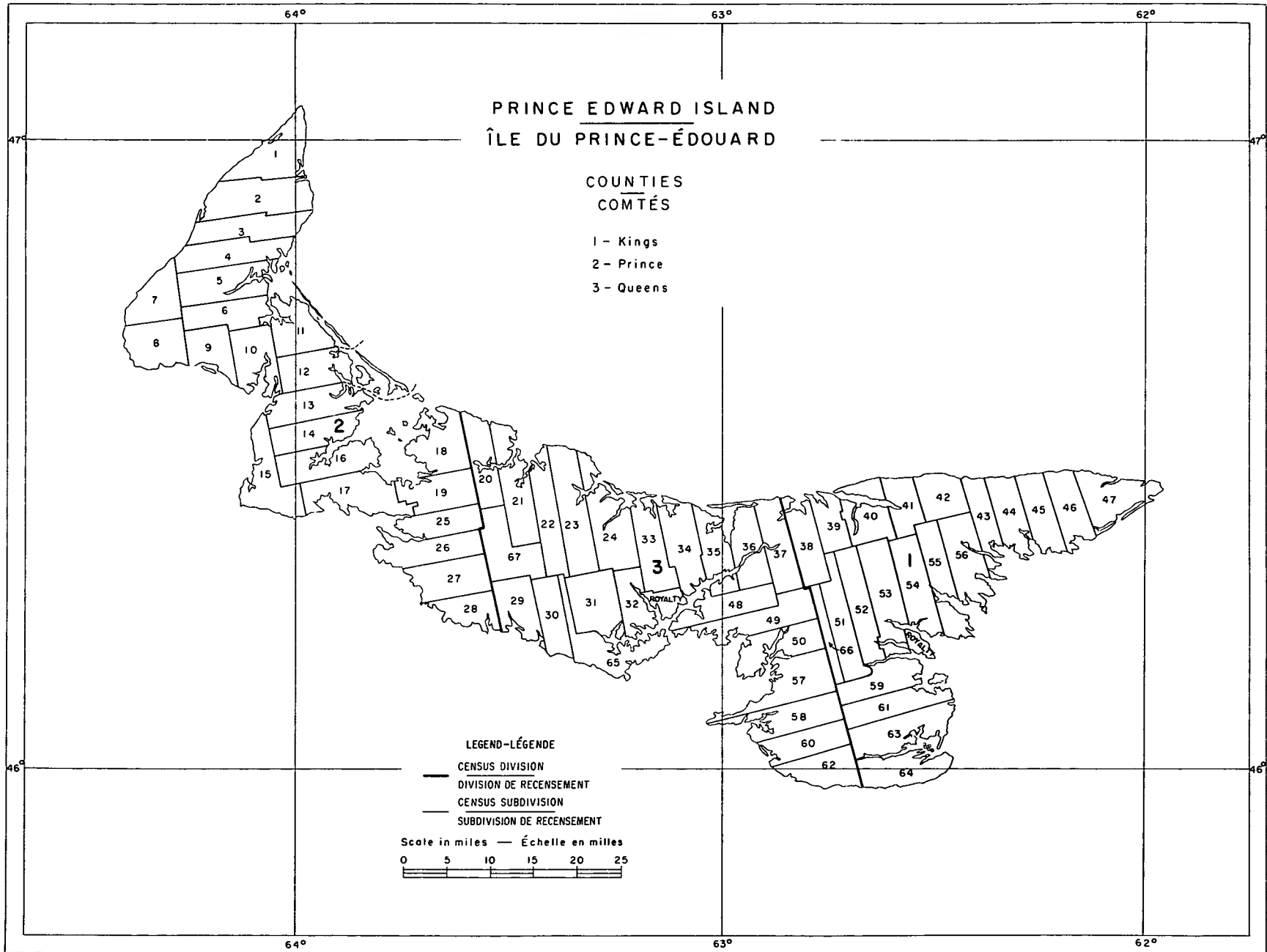
1. Brent's Cove
2. Burlington
3. Carmanville
4. Crow Head
5. King's Point
6. LaScie
7. Leading Tickles W.
8. Little Bay
9. Little Bay Islands
10. Musgrave Harbour—Dating Cove
11. Nippers Harbour
12. Pacquet
13. Port Anson
14. Seal Cove, White Bay
15. South Brook, Hall's Bay
16. Triton—Jim's Cove—Cards Harbour
17. Wild Bight, Green Bay


Division No. 9

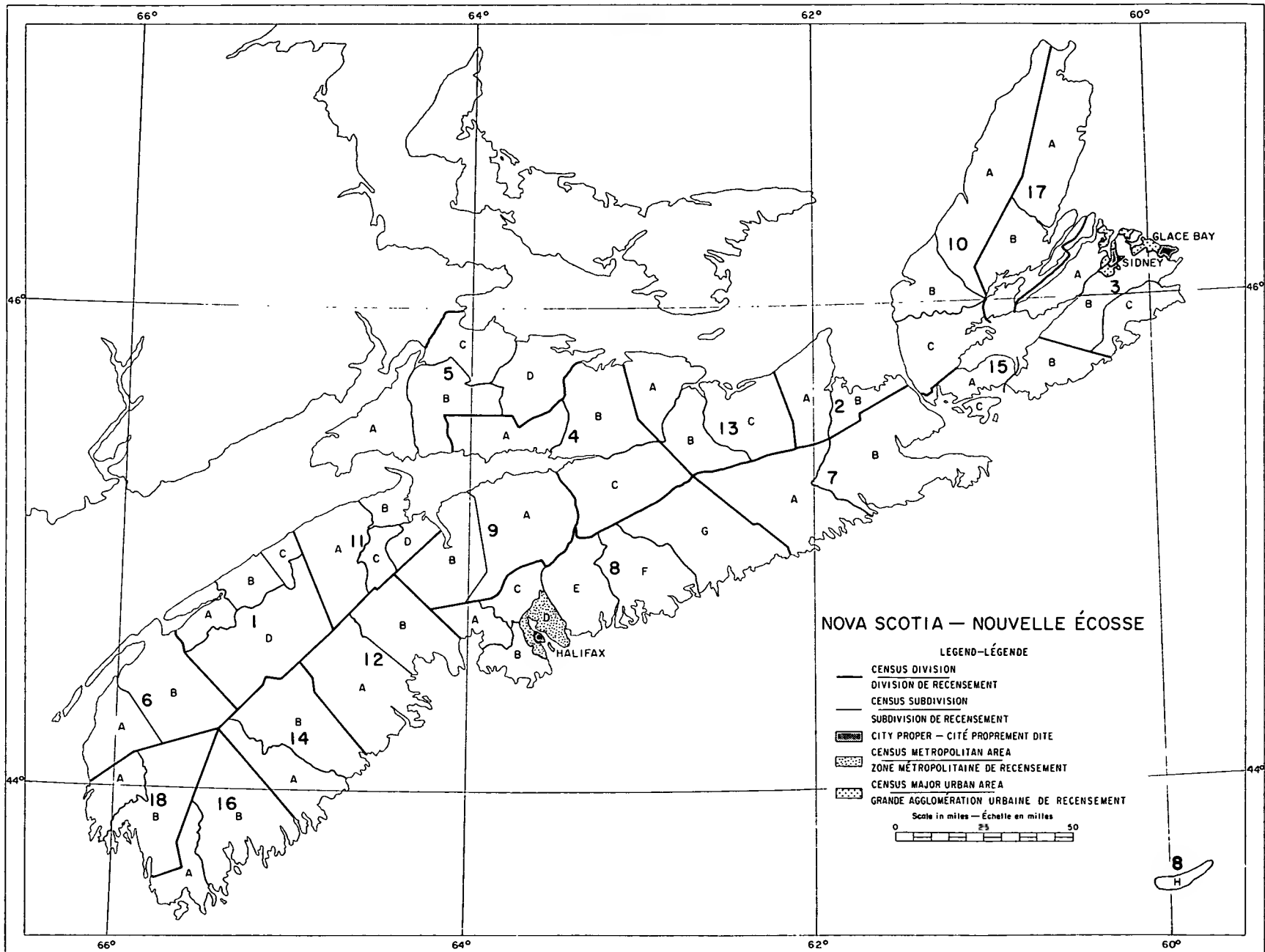
1. Conche
2. Cook's Harbour
3. Cow Head
4. Daniel's Harbour
5. Flower's Cove
6. Hawkes Bay
7. Main Brook
8. Norris Point
9. Parsons Pond
10. Port Saunders
11. Rocky Harbour
12. St. Lunaire—Griquet
13. Trout River
14. Woody Point, Bonne Bay

Division No. 10

1. Cartwright
2. Labrador City
3. North West River







N.S. — N.-É.

SUBDIVISIONS

1. Annapolis

A Annapolis Royal Area
B Bridgetown Area
C Middleton Area
D Milford-Dalhousie

2. Antigonish

A Antigonish-Cape George
B Pomquet-Tracadie

3. Cape Breton

A Grand Narrows-Sydney Mines
B Big Pond-Sydney
C Louisbourg Area

4. Colchester

A North Cobequid Shore
B Tatamagouche-Salmon River
C Truro-Stewiacke

5. Cumberland

A Chignecto Bay-Parrsboro
B Springhill-Maccan River
C Amherst-Amherst Shore
D Wallace River-Wentworth

6. Digby

A Clare
B Digby

7. Guysborough

A St. Mary's
B Guysborough

8. Halifax

A St. Margarets Bay Area
B Peggy's Cove-Sambro
C Sackville-Windsor Junction
D Halifax-Dartmouth
E Porter's Lake Area
F Musquodoboit-Ship Harbour
G Upper Musquodoboit-Sheet Harbour
H Sable Island

9. Hants

A East Hants
B West Hants

10. Inverness

A Cheticamp-Margaree
B Inverness-Port Hood
C River Denys-Port Hawkesbury

11. Kings

A Kingston-Berwick
B Canard-Cape Blomidan
C Kentville-Gaspereau Lake
D Wolfville-Avonport

12. Lunenburg

A Lunenburg
B Chester

13. Pictou

A Pictou-River John
B Stellarton-Middle River
C New Glasgow-Merigomish

14. Queens

A Port Joli-Liverpool
B Brooklyn-Medway River

15. Richmond

A Point Tupper-St. Peter's
B Loch Lomond-Grand River
C Madame Island Area

16. Shelburne

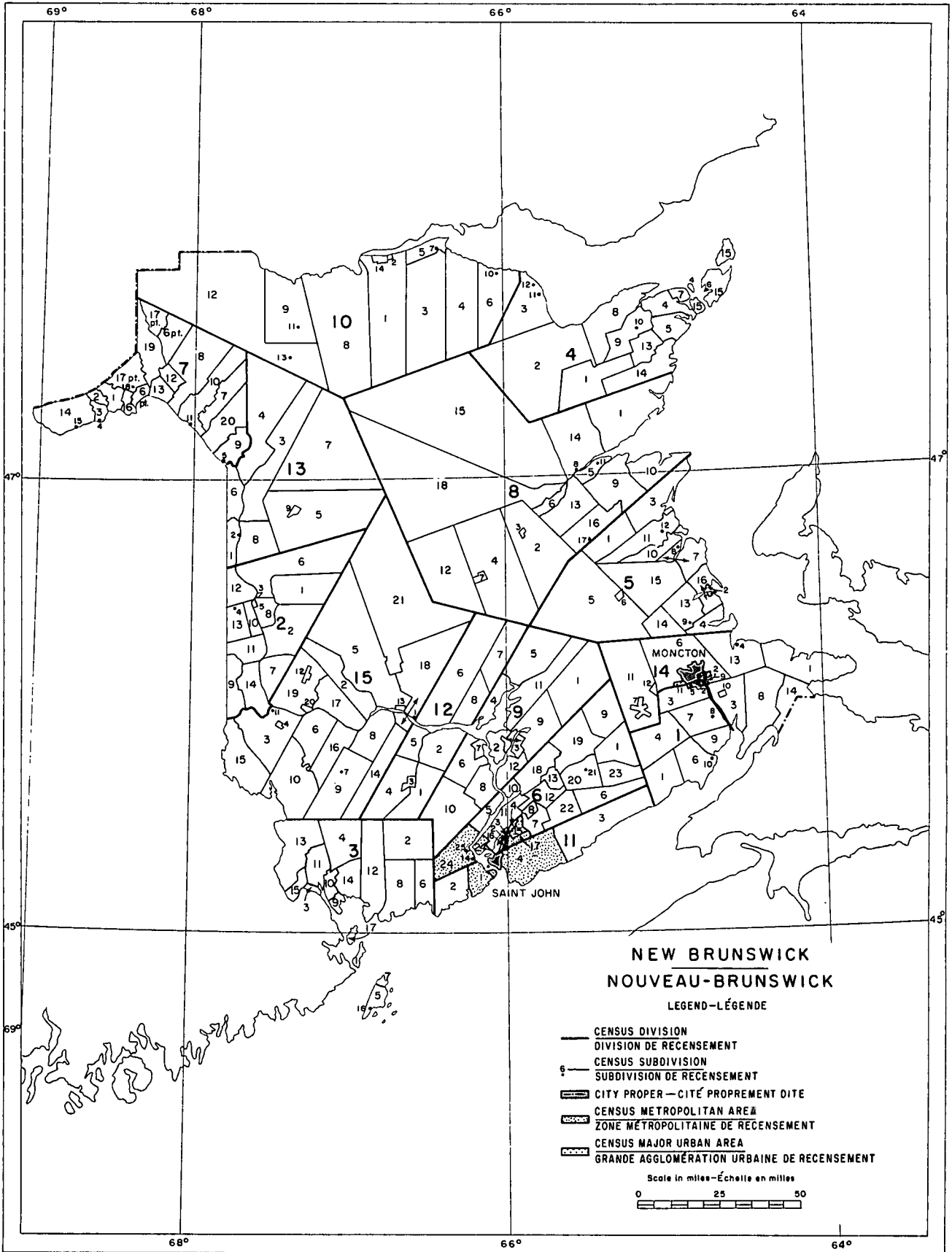
A Barrington
B Shelburne

17. Victoria

A Cape North-Ingonish
B Baddeck-St. Ann

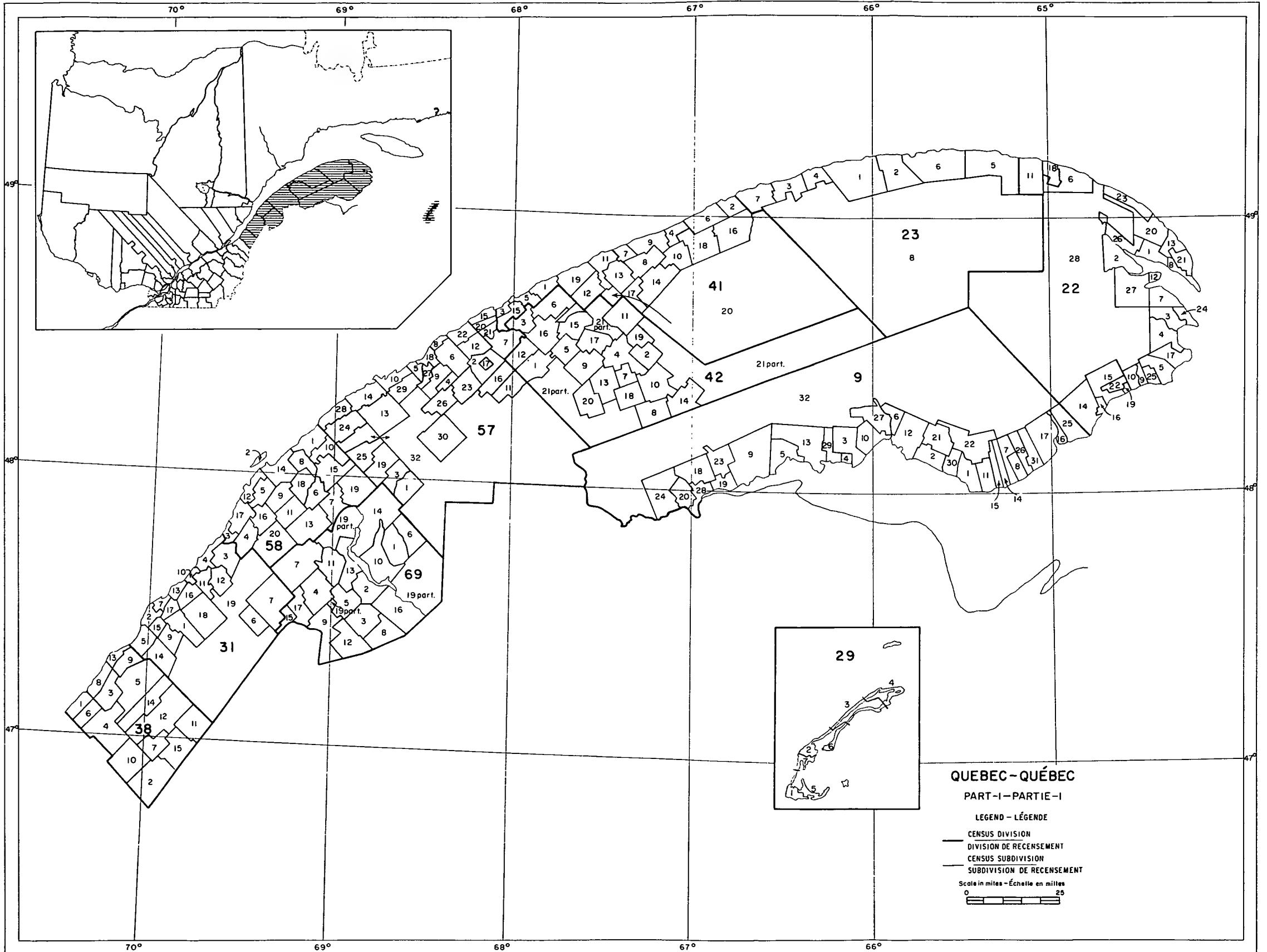
18. Yarmouth

A Yarmouth
B Argyle



N.B. — N.-B.**SUBDIVISIONS**

- | | | | |
|---|---|---|---|
| <p>1. Albert</p> <ol style="list-style-type: none"> 1. Alma 2. Bridgedale 3. Coverdale 4. Elgin 5. Gunningsville 6. Harvey 7. Hillsborough 8. Hillsborough L.I.D. 9. Hopewell 10. Riverside-Albert 11. Riverview Heights <p>2. Carleton</p> <ol style="list-style-type: none"> 1. Aberdeen 2. Brighton 3. Bristol 4. Centreville 5. Florenceville 6. Kent 7. Northampton 8. Peel 9. Richmond 10. Simonds 11. Wakefield 12. Wicklow 13. Wilmot 14. Woodstock <p>3. Charlotte</p> <ol style="list-style-type: none"> 1. Campobello 2. Clarendon 3. Dufferin 4. Dumbarton 5. Grand Manan 6. Lepreaux 7. North Head 8. Pennfield 9. St. Andrews 10. St. Croix 11. St. David 12. St. George 13. St. James 14. St. Patrick 15. St. Stephen 16. Seal Cove 17. West Isles <p>4. Gloucester</p> <ol style="list-style-type: none"> 1. Allardville 2. Bathurst 3. Beresford 4. Caraquet 5. Inkerman 6. Lamèque 7. Lower Caraquet 8. New Brandon 9. Paquetville 10. Paquetville L.I.D. 11. Petit Rocher 12. Pointe Verte 13. St. Isidore 14. Saumarez 15. Shippegan | <p>5. Kent</p> <ol style="list-style-type: none"> 1. Acadieville 2. Buctouche 3. Carleton 4. Dundas 5. Harcourt 6. Harcourt L.I.D. 7. Richibucto 8. Richibucto L.I.D. 9. St. Anthony 10. St. Charles 11. St. Louis 12. St. Louis de Kent 13. St. Mary 14. St. Paul 15. Weldford 16. Wellington <p>6. Kings</p> <ol style="list-style-type: none"> 1. Cardwell 2. East Riverside-Kingshurst 3. Fair Vale 4. Gondola Point 5. Greenwich 6. Hammond 7. Hampton 8. Hampton L.I.D. 9. Havelock 10. Kars 11. Kingston 12. Norton 13. Norton L.I.D. 14. Pamenec 15. Quispamsis 16. Renforth 17. Rothesay 18. Springfield 19. Studholm 20. Sussex 21. Sussex Corner 22. Upham 23. Waterford 24. Westfield 25. Westfield L.I.D. <p>7. Madawaska</p> <ol style="list-style-type: none"> 1. Baker Brook 2. Baker Lake 3. Clair 4. Clair L.I.D. 5. Grand Falls Hill 6. Madawaska 7. Notre Dame de Lourdes 8. Rivière Verte 9. St. André 10. St. Ann's 11. Ste. Anne de Madawaska 12. St. Basil 13. St. Basile 14. St. Francis 15. St. François 16. St. Hilaire 17. St. Jacques | <p>18. St. Jacques L.I.D.</p> <p>19. St. Joseph</p> <p>20. St. Leonard</p> <p>8. Northumberland</p> <ol style="list-style-type: none"> 1. Alnwick 2. Blackville 3. Blackville L.I.D. 4. Blissfield 5. Chatham 6. Derby 7. Doaktown 8. Douglastown 9. Glenelg 10. Hardwicke 11. Loggieville 12. Ludlow 13. Nelson 14. Newcastle 15. Northesk 16. Rogersville 17. Rogersville L.I.D. 18. Southesk <p>9. Queens</p> <ol style="list-style-type: none"> 1. Brunswick 2. Cambridge 3. Cambridge-Narrows 4. Canning 5. Chipman 6. Gagetown 7. Gagetown L.I.D. 8. Hampstead 9. Johnston 10. Petersville 11. Waterborough 12. Wickham <p>10. Restigouche</p> <ol style="list-style-type: none"> 1. Addington 2. Atholville 3. Balmoral 4. Colborne 5. Dalhousie 6. Durham 7. Eel River Crossing 8. Eldon 9. Grimmer 10. Jacquet River 11. Kedgwick 12. St. Quentin 13. St. Quentin L.I.D. 14. Tide Head <p>11. St. John</p> <ol style="list-style-type: none"> 1. Lancaster 2. Musquash 3. St. Martins 4. Simonds | <p>12. Sunbury</p> <ol style="list-style-type: none"> 1. Blissville 2. Burton 3. Fredericton Junction 4. Gladstone 5. Lincoln 6. Maugerville 7. Northfield 8. Sheffield <p>13. Victoria</p> <ol style="list-style-type: none"> 1. Andover 2. Andover L.I.D. 3. Denmark 4. Drummond 5. Gordon 6. Grand Falls 7. Lorne 8. Perth 9. Plaster Rock <p>14. Westmorland</p> <ol style="list-style-type: none"> 1. Botsford 2. Chartersville 3. Dorchester 4. East Shediac 5. Lewisville 6. Moncton 7. Petitcodiac 8. Sackville 9. St. Anselme 10. St. Joseph 11. Salisbury 12. Salisbury L.I.D. 13. Shediac 14. Westmorland <p>15. York</p> <ol style="list-style-type: none"> 1. Barker's Point 2. Bright 3. Canterbury 4. Canterbury L.I.D. 5. Douglas 6. Dumfries 7. Harvey 8. Kingsclear 9. Manners Sutton 10. McAdam 11. Meductic 12. Millville 13. Nashwaaksis 14. New Maryland 15. North Lake 16. Prince William 17. Queensbury 18. St. Mary's 19. Southampton 20. Southampton L.I.D. 21. Stanley |
|---|---|---|---|



SUBDIVISIONS

9. Bonaventure

1. Bonaventure
2. Caplan
3. Carleton
4. Carleton-sur-Mer
5. Escuminac
6. Grande-Cascapédia
7. Hope
8. Hope Town
9. Mann
10. Maria
11. New Carlisle
12. New Richmond
13. Nouvelle
14. Paspébiac
15. Paspébiac-O.
16. Port-Daniel, part. E.
17. Port-Daniel, part. O.
18. Ristigouche
19. Ristigouche, part. S.-E.
20. St-Alexis...
21. St-Alphonse
22. St-Elzéar
23. St-Fidèle...
24. St-François-d'Assise
25. Ste-Germaine...
26. St-Godefroy
27. St-Jules
28. St-Laurent...
29. St-Omer
30. St-Siméon
31. Shigawake
32. Unorganized — Non organisé

22. Gaspé-Est

1. Baie-de-Gaspé-N.
2. Baie-de-Gaspé-S.
3. Barachois
4. Bridgeville
5. Cap-d'Espoir
6. Cloridorme
7. Douglas
8. Grande-Grève
9. Grande-Rivière
10. Grande-Rivière-O.
11. Grande-Vallée
12. Haldimand
13. L'Anse-aux-Griffons
14. Newport
15. Pabos
16. Pabos-Mills
17. Percé
18. Petite-Vallée
19. Petit-Pabos
20. Rivière-au-Renard
21. St-Alban...
22. St-François...
23. St-Maurice
24. St-Pierre...
25. Ste-Thérèse...
26. Sydenham-S.
27. York
28. Unorganized — Non organisé

23. Gaspé-Ouest

1. Christie
2. Duchesnay
3. Ste-Anne...
4. St-Joachim...
5. Ste-Madeleine...
6. St-Maxime...
7. St-Norbert...
8. Unorganized — Non organisé

29. Îles-de-la-Madeleine

1. Bassin
2. Fatima
3. Grande-Entrée
4. Grosse-Île

5. Havre-Aubert
6. Havre-aux-Maisons
7. L'Étang-du-Nord

31. Kamouraska

1. Mont-Carmel
2. Rivière-Ouelle
3. St-Alexandre
4. St-André
5. Ste-Anne...
6. St-Athanase
7. St-Denis
8. St-Éleuthère
9. St-Gabriel...
10. St-Germain
11. Ste-Hélène
12. St-Joseph...
13. St-Louis...
14. St-Onésime...
15. St-Pacôme
16. St-Pascal
17. St-Philippe
18. Woodbridge
19. Unorganized — Non organisé

38. L'Islet

1. N.-D.-de-Bon-Secours...
2. St-Adalbert
3. St-Aubert
4. St-Cyrille...
5. St-Damase...
6. St-Eugène
7. Ste-Félicité
8. St-Jean...
9. Ste-Louise
10. St-Marcel
11. St-Omer
12. Ste-Perpétue
13. St-Roch...
14. Tourville
15. St-Pamphile, t. — v.

41. Matane

1. Baie-des-Sables
2. Capucins
3. Grand-Métis
4. Grosses-Roches
5. Les Boules
6. Les Méchins
7. Petite-Matane
8. St-Adelme
9. Ste-Félicité
10. St-Jean...
11. St-Jérôme...
12. St-Léandre
13. St-Luc
14. St-Nil
15. St-Octave...
16. St-Paulin...
17. St-René...
18. St-Thomas...
19. St-Ulric...
20. Unorganized — Non organisé

42. Matapédia

1. La Rédemption
2. St-Alexandre...
3. St-Antoine...
4. St-Benoît...
5. St-Cléophas
6. St-Damase
7. St-Edmond
8. Ste-Florence
9. Ste-Irène
10. St-Jacques...
11. St-Jean-Baptiste...
12. Ste-Jeanne-d'Arc
13. St-Léon...
14. Ste-Marguerite
15. Ste-Marie...

16. St-Moïse
17. St-Pierre...
18. St-Raphaël...
19. St-Tharcisius
20. St-Zénon...
21. Unorganized — Non organisé

57. Rimouski

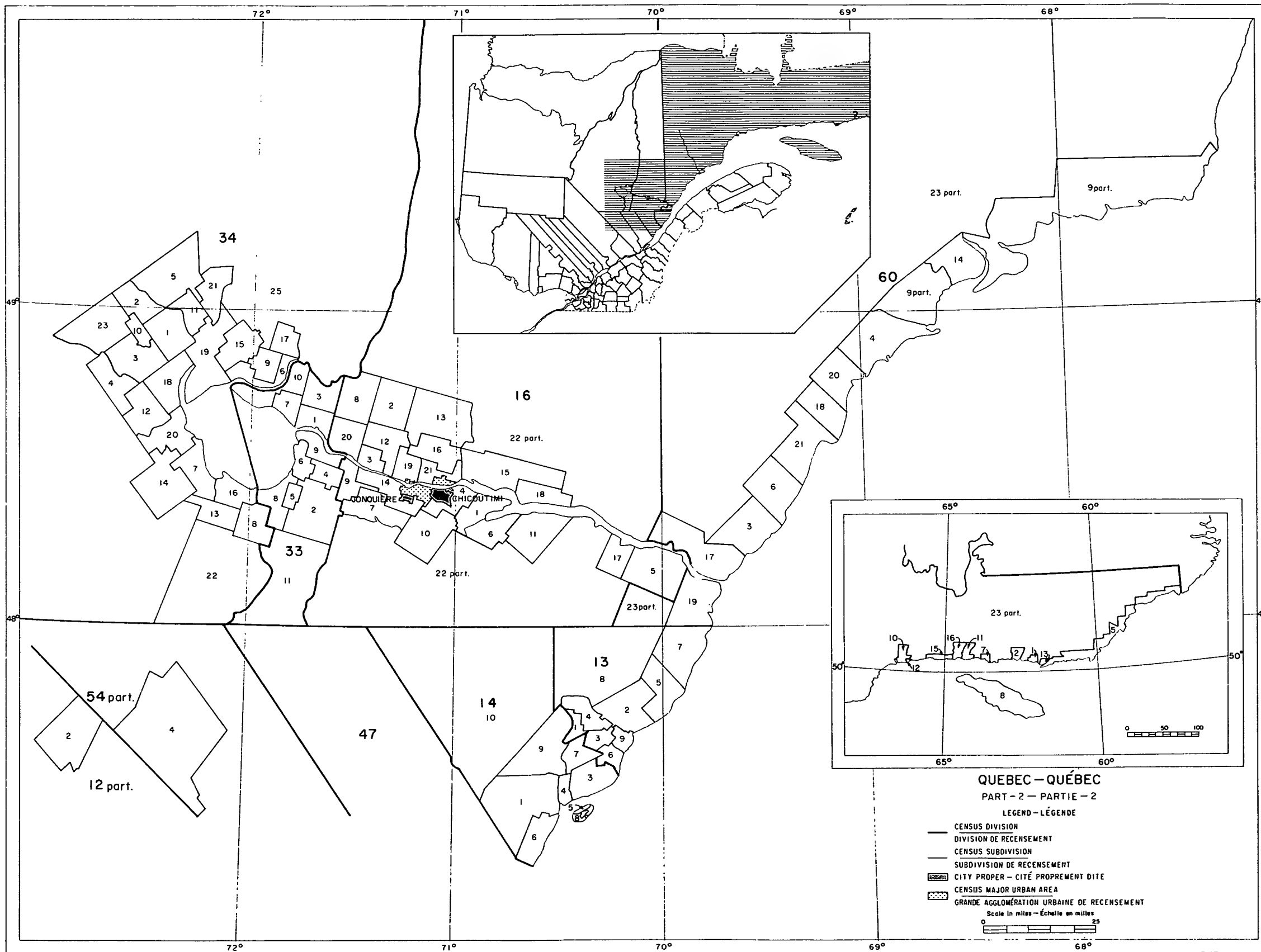
1. Biencourt
2. Fleuriault
3. Lac-des-Aigles
4. Mont-Lebel
5. N.-D.-du-Sacré-C.
6. St-Anaclet...
7. Ste-Angèle...
8. Ste-Anne...
9. Ste-Blandine
10. Ste-Cécile...
11. St-Charles-Garnier.
12. St-Donat
13. St-Eugène...
14. St-Fabien
15. Ste-Flavie
16. St-François...
17. St-Gabriel
18. St-Germain...
19. St-Guy
20. St-Jean-Baptiste
21. St-Joseph...
22. Ste-Luce
23. St-Marcellin
24. St-Mathieu...
25. St-Médard
26. St-Narcisse...
27. Ste-Odile...
28. St-Simon
29. St-Valérien
30. Trinité-des-Monts
32. Unorganized — Non organisé

58. Rivière-du-Loup

1. N.-D.-des-Neiges...
2. N.-D.-des-Sept-Douleurs
3. N.-D.-du-Portage
4. St-Antonin
5. St-Arsène
6. St-Clément
7. St-Cyprien
8. St-Éloi
9. St-Épiphane
10. Ste-Françoise
11. St-François...
12. St-Georges...
13. St-Hubert
14. St-Jean-B. ...
15. St-Jean-de-Dieu
16. St-Modeste
17. St-Patrice...
18. St-Paul...
19. Ste-Rita
20. Unorganized — Non organisé

69. Témiscouata

1. Auclair
2. N.-D.-du-Lac
3. St-Benoît-Abbé
4. St-Elzéar
5. St-Eusèbe
6. St-Godard...
7. St-Honoré
8. St-Jean...
9. St-Joseph...
10. St-Juste...
11. St-Louis...
12. St-Marc...
13. St-Mathias...
14. St-Michel...
15. St-Pierre...
16. Ste-Rose...
17. Sully
19. Unorganized — Non organisé



SUBDIVISIONS

12. Champlain (pt. - part.)

2. Langelier

13. Charlevoix-Est

1. N.-D.-des-Monts
2. Rivière-Malbaie
3. Ste-Agnès
4. St-Aimé-des-Lacs
5. St-Fidèle...
6. St-Irénée
7. St-Siméon
8. Unorganized - Non organisé
9. La Malbaie, t. - v.

14. Charlevoix-Ouest

1. Baie-St-Paul
2. La Baleine
3. Les Éboulements
4. Rivière-du-Gouffre
5. St-Bernard...
6. St-François...
7. St-Hilarion
8. St-Louis...
9. St-Urbain
10. Unorganized - Non organisé

16. Chicoutimi

1. Bagotville
2. Bégin
3. Bourget
4. Chicoutimi
5. Dumas
6. Grande-Baie
7. Kénogami¹
8. Labrecque
9. Larouche
10. N.-D.-de-Laterrière
11. Otis
12. St-Ambroise
13. St-David...
14. St-Dominique...
15. St-Fulgence
16. St-Honoré
17. St-Jean
18. Ste-Rose-du-Nord
19. Shipshaw
20. Taché
21. Tremblay
22. Unorganized - Non organisé

33. Lac-St-Jean-Est

1. Delisle
2. Hébertville
3. L'Ascension-de-N.-S.
4. St-Bruno
5. Ste-Croix

6. St-Gédéon
7. St-Henri-de-Taillon
8. St-Jérôme
9. St-Joseph-d'Alma
10. Ste-Monique
11. Unorganized - Non organisé

34. Lac-St-Jean-Ouest

1. Albanel
2. Girardville
3. Normandin
4. N.-D.-de-la-Doré
5. N.-D.-de-Lorette
6. Péribonka
7. Roberval
8. St-André
9. St-Augustin
10. St-Edmond
11. St-Eugène
12. St-Félicien
13. St-François-de-Sales
14. Ste-Hedwidge
15. Ste-Jeanne-d'Arc
16. St-Louis-de-Chambord
17. St-Ludger-de-Milot
18. St-Méthode
19. St-Michel-de-Mistassini
20. St-Prime
21. St-Stanislas
22. St-Thomas-d'Aquin
23. St-Thomas-Didyme
25. Unorganized - Non organisé

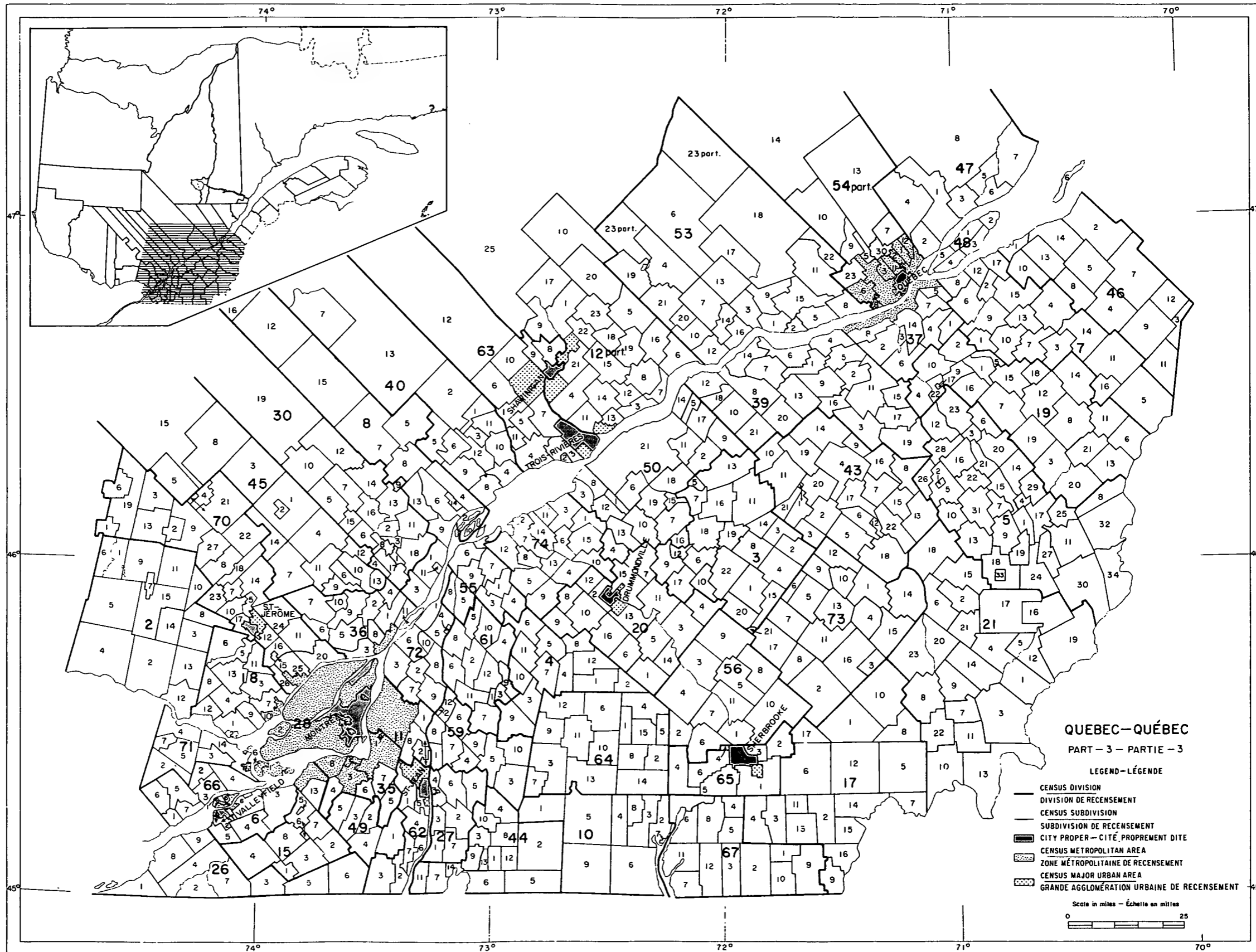
54. Québec (pt. - part.)

4. Lac-Édouard

60. Saguenay

1. Aguanish
2. Baie-Johan-Beetz
3. Bergeronnes
4. Colombier
5. Côte Nord du golfe St-Laurent
6. Escoumins
7. Havre-St-Pierre
8. Île-d'Anticosti
9. Les Sept-Cantons...
10. Letellier
11. Longue-Pointe
12. Moisie
13. Natashquan
14. Ragueneau
15. Rivière-au-Tonnerre
16. Rivière-St-Jean
17. Sacré-Coeur-de-Jésus
18. Ste-Anne-de-Portneuf
19. St-Firmin
20. St-Luc-de-Laval
21. St-Paul-du-Nord
23. Unorganized - Non organisé

¹ Not organized as a municipality. - Non organisé en municipalité.



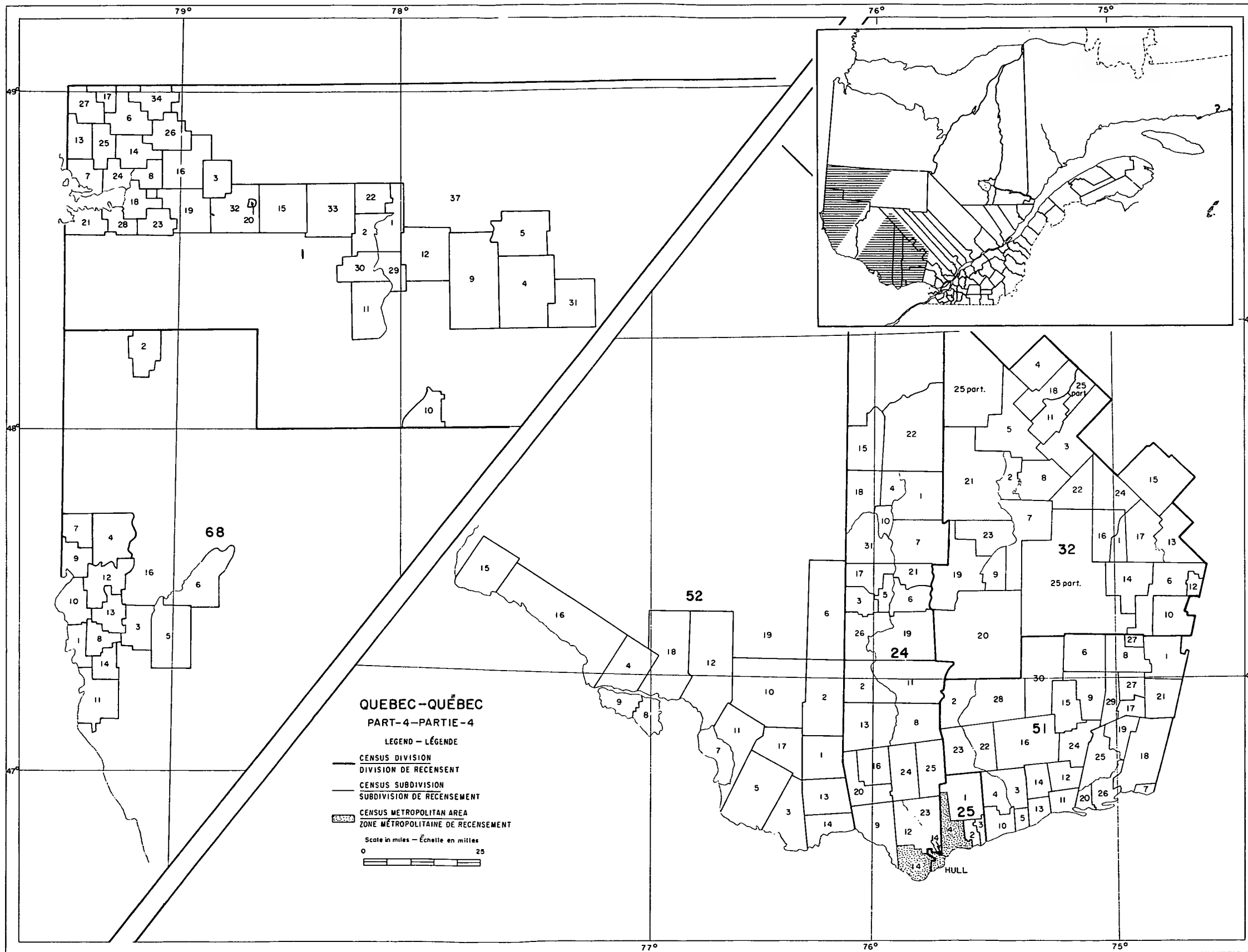
QUÉ. — 3

SUBDIVISIONS

2. Argenteuil
- Arundel
 - Chatham
 - Gore
 - Grenville
 - Harrington
 - Huberdeau
 - Lac-des-Seize-Îles
 - Mille-Îles
 - Montcalm
 - Morin Heights
 - St-Adolphe...
 - St-André...
 - St-Jérusalem...
 - Wentworth
 - Wentworth-N.
3. Arthabaska
- Chénier
 - Chester-E.
 - Chester-N.
 - Chester-O.
 - Maddington
 - St-Albert...
 - St-Anne...
 - St-Christophe...
 - St-Clothilde...
 - St-Élisabeth...
 - St-Eusèbe...
 - St-Jacques...
 - St-Louis...
 - St-Norbert...
 - St-Rémi...
 - St-Rosaire
 - St-Séraphine
 - St-Valère
 - St-Victoire...
 - Tingwick
 - Trois-Lacs
 - Warwick
4. Bagot
- St-André...
 - St-Christine
 - St-Dominique
 - St-Ephrem...
 - St-Hélène
 - St-Hugues
 - St-Liboire
 - St-Nazaire...
 - St-Pie
 - St-Rosalie
 - St-Simon
 - St-Théodore...
5. Beauce
- Aubert-Gallion
 - East Broughton
 - L'Enfant-Jésus
 - N.-D.-de-la-Prov.
 - S.-C.-de-Jésus
 - Saints-Anges
 - St-Alfred
 - St-Aurélien
 - St-Benoît-Labre
 - St-Clotilde
 - St-Côme...
 - St-Elzéar...
 - St-Ephrem...
 - St-François...
 - St-François-O.
 - St-Frédéric
 - St-Georges-E.
 - St-Honoré
 - St-Jean...
 - St-Joseph...
 - St-Joseph-des-Érables
 - St-Jules
6. Beauharnois
- Grande-Île
 - St-Cécile
 - St-Étienne...
 - St-Louis...
 - St-Stanislas...
 - St-Timotheé
7. Bellechasse
- Honfleur
 - La Durantaye
 - N.-D.-Aux. ...
 - St-Cajétan...
 - St-Camille...
 - St-Charles...
 - St-Damien...
 - St-Étienne...
 - Sts-Gervais et...
 - St-Lazare
 - St-Magloire...
 - St-Michel
 - St-Nérée
 - St-Philémon
 - St-Raphaël
 - St-Sabine
 - St-Vallier
8. Berthier
- Lanoraie-d'Autray
 - La Visitation...
 - St-Antoine...
 - St-Barthélémi
 - St-Charles...
 - St-Cuthbert
 - St-Damien
 - St-Gabriel...
 - St-Genève...
 - St-Ignace...
 - St-Joseph...
 - St-Michel...
 - St-Norbert
 - St-Viateur
 - St-Zénon
 - Unorganized - Non organisé
10. Brome
- Adamsville
 - Austin
 - Bolton-E.
 - Bolton-O.
 - Brome
 - Patton
 - St-Benoît...
 - St-Etienne...
 - Sutton
11. Chambly
- St-Basile...
 - Chambly, c.
 - Carignan, t. - v.
12. Champlain (pt. - part.)
- Grandes-Piles
 - La Visitation...
 - N.-D.-du-Mt -Carmel
 - St-Adelphe
 - St-Anne
 - St-F.-Xavier ...
 - St-Genève...
 - St-Jean...
 - St-Joseph...¹
 - St-Louis...
 - St-Luc
 - St-Marthe...
 - St-Maurice
 - St-Narcisse
 - St-Prosper
 - St-Roch...
 - St-Séverin
 - St-Stanislas
 - St-Thècle
 - St-Théophile
 - St-Timotheé
 - St-Tite
 - Unorganized - Non organisé
15. Châteauguay
- St-Antoine...
 - St-Clotilde
 - St-Jean...
 - St-Malachie...
 - St-Martine
 - St-Paul...
 - St-Urbain...
 - T.-S.-Sacrement
 - St-Philomène, t. - v.
17. Compton
- Bury
 - Clifton, part. E.
 - Compton
 - Compton Station
 - Ditton
 - Eaton
 - Emberton
 - Hampden
 - Hereford
 - Lingwick
 - Martinville
 - Newport
 - St-Edwidge...
 - St-Isidore...
 - St-Malo
 - St-Venant...
 - Westbury
18. Deux-Montagnes
- L'Annonciation...
 - Oka
 - St-Augustin
 - St-Benoît
 - St-Canut
 - St-Colomban
 - St-Eustache
 - St-Hermas
 - St-Joseph-du-Lac
 - St-Marthe...
 - St-Monique
 - St-Placide
 - St-Scholastique
19. Dorchester
- Louis-Joliette
 - St-Anselme
 - St-Benjamin
 - St-Bernard
 - St-Claire
 - St-Cyprien
20. Drummond
- Durham-S.
 - Grantham-O.
 - Kingsey
 - Kingsey Falls
 - L'Avenir
 - Lefebvre
 - N.-D.-du-B.-Conseil
 - St-Edmond...
 - St-Eugène
 - St-Germain...
 - St-Lucien
 - St-Majorique...
 - St-Nicéphore
 - Ulverton
 - Wendover et...
 - Wickham
21. Frontenac
- Audet
 - Courcelles
 - Frontenac
 - Gayhurst
 - Gayhurst, part. S.-E.
 - Lambton
 - Marston
 - Milan
 - Nantes
 - N.-D.-des-Bois
 - Piopolis
 - Risborough et...
 - St-Augustin...
 - St-Cécile...
 - St-Evariste...
 - St-Gédéon
 - St-Hilaire...
 - St-Méthode...
 - St-Robert...
 - St-Romain
 - St-Sébastien
 - Val-Racine
 - Winslow-S.
26. Huntingdon
- Dundee
 - Elgin
 - Franklin
 - Godmanchester
 - Havelock
 - Hemmingford
 - Hinchinbrook
 - St-Anicet
 - St-Barbe
27. Iberville
- Henryville
 - St-Alexandre
 - St-Anne...
 - St-Athanase
 - St-Brigitte...
 - St-Gregoire...
 - St-Sébastien
28. Île-de-Montréal
- St-Jean-de-Dieu¹
 - St-Raphaël...
30. Joliette
- Joliette-S.
 - N.-D.-de-Lourdes
 - N.-D.-des-Prairies
 - S.-C.-de-Jésus
 - St-Alphonse...
 - St-Ambroise...
 - St-Béatrix
 - St-Charles...
 - St-Cléophas
 - St-Côme
 - St-Élisabeth
 - St-Émilie...
 - St-Félix...
 - St-Jean...
 - St-Marcelline...
 - St-Mélanie
 - St-Paul
 - St-Thomas
 - Unorganized - Non organisé
35. Laprairie
- Notre-Dame
 - St-Catherine...
 - St-Constant
 - St-Isidore
 - St-Jacques...
 - St-Mathieu
 - St-Philippe
 - Caughnawaga
36. L'Assomption
- L'Assomption
 - L'Épiphanie
 - St-Charles...
 - St-Gérard...
 - St-Henri...
 - St-Joachim
 - St-Lin
 - St-Paul-l'Ermite
 - St-Roch...
 - St-Roch-O.
 - St-Sulpice
37. Lévis
- Rivière-Boyer
 - St-Étienne
 - St-Hélène...
 - St-Henri...
 - St-Joseph...
 - St-Lambert...
 - St-Louis...
 - St-Nicolas-S.
 - St-Jean..., t. - v.
39. Lotbinière
- N.-D.-du-S.-Coeur...
 - St-Agapit...
 - St-Agathe
 - St-Antoine...
 - St-Apollinaire
 - St-Croix
 - St-Edouard...
 - St-Emmèlie
 - St-Flavien
 - St-Françoise
 - St-Gilles
 - St-Jacques...
 - St-Janvier...
 - St-Louis...
 - St-Narcisse...
 - St-Octave...
40. Maskinongé
- Hunterstown
 - St-Alexis
 - St-Angèle
 - St-Antoine...
 - St-Didace
 - St-Edouard
 - St-Ignace...¹
 - St-Joseph...
 - St-Justin
 - St-Léon-le-Grand
 - St-Paulin
 - St-Ursule
 - Unorganized - Non organisé
43. Mégantic
- Halifax-N.
 - Halifax-S.
 - Halifax-S., part. S.-O.
 - Inverness
 - Ireland
 - Ireland, part. N.
 - Leeds
 - Leeds, part. E.
 - Nelson
 - N.-D.-de-Lourdes
 - Plessisville
 - Rivière-Blanche
 - St-Anastasie...
 - St-Antoine...
 - St-Jacques...
 - St-Jean...
 - St-Joseph...
 - St-Julie
 - St-Pierre...
 - St-Sophie
 - Thetford, part. S.
44. Missisquoi
- Bedford
 - Dunham
 - N.-D.-de-Stanbridge
 - Rainville
 - St-Armand-E.
 - St-Armand-O.
 - St-Georges...
 - St-Ignace...
 - St-Pierre...
 - St-Sabine
 - St-Thomas
 - Stanbridge
 - Stanbridge Station
 - Venise-en-Québec
45. Montcalm
- Chertsey
 - Lac-Paré
 - N.-D.-de-la-Merci
 - Rawdon
 - St-Agricole
 - St-Alexis
 - St-Calixte
 - St-Donat
 - St-Esprit
 - St-Jacques
 - St-Julienne...
 - St-Liguori
 - St-Marie...
 - St-Michel...
 - St-Jean...
 - St-Narcisse...
 - St-Octave...
46. Montmagny
- Berthier
 - Cap-St-Ignace
 - Lac-Frontière
 - Montminy
 - N.-D.-du-Rosaire
 - St-Antoine...
 - St-Apolline...
 - St-Euphémie...
 - St-Fabien...
 - St-François...
 - St-Juste...
 - St-Lucie...
 - St-Pierre...
 - Montmagny, c.
47. Montmorency No. 1
- Château-Richer
 - L'Ange-Gardien
 - St-Anne...
 - St-Brigitte...
 - St-Féréol
 - St-Joachim
 - St-Tite-des-Caps
 - Unorganized - Non organisé
48. Montmorency No. 2
- St-Famille
 - St-François
 - St-Jean
 - St-Laurent
 - St-Pierre
49. Napierville
- St-Cyprien
 - St-Edouard
 - St-Michel
 - St-Pratice...
 - St-Rémi
50. Nicolet
- Grand-St-Esprit
 - Lemieux
 - Nicolet-S.
 - St-Brigitte...
 - St-Cécile...
 - St-Célestin
 - St-Eulalie
 - St-Jean-Baptiste...
 - St-Joseph...
 - St-Léonard
 - St-Marie...
 - St-Monique
 - St-Perpète
 - St-Pierre...
 - St-Raphaël, part. S.
 - St-Samuel
 - St-Sophie...
 - St-Sylvère
 - St-Wenceslas
 - Bécancour, t. - v.
53. Portneuf
- Cap-Santé
 - Les Écureuils
 - N.-D.-de-Portneuf
 - N.-D.-des-Anges...
 - Pointe-aux-Trembles
 - Rivière-à-Pierre
 - St-Alban
 - St-Augustin...
 - St-Basile
 - St-Casimir
 - St-Catherine
 - St-Charles...
 - St-Christine
 - St-Gilbert
 - St-Jeanne...
61. St-Hyacinthe
- Douville
 - La Présentation
 - N.-D.-de-St-Hyacinthe
 - St-Barnabé
 - St-Bernard, part. S.
 - St-Charles
 - St-Damase
 - St-Denis
 - St-Hyacinthe...
 - St-Jude
 - St-M.-Madeleine
 - St-Thomas...
62. St-Jean
- Lacadie
 - N.-D.-du-Mt -Carmel
 - St-Bernard...
 - St-Blaise
 - St-Jean...
 - St-Paul...
 - St-Valentin
63. St-Maurice
- Charette
 - La Visitation...
 - Pointe-du-Lac
 - St-Anne...
 - St-Barnabé
 - St-Élie
 - St-Étienne...
 - St-Flore
 - St-Gérard...
 - St-Mathieu
 - St-Sévère
 - Unorganized - Non organisé
64. Shefford
- Béthanie
 - Bonsecours
 - Granby
 - Maricourt
 - Racine
 - Roxton
 - St-Alphonse
 - St-Anne...
 - St-Cécile...
 - St-Joachim...
 - St-Pudentienne
 - St-Vallérien
 - Shefford
 - Stukely-S.
 - Valcourt
65. Sherbrooke
- Ascot
 - Ascot Corner
 - Ascot-N.
 - Orford
 - Rock Forest
 - St-Élie-d'Orford
66. Soulanges
- St-Claire...
 - St-Clet
 - St-Ignace...
 - St-Joseph...
 - St-Polycarpe
 - St-Télesphore
 - St-Zotique
67. Stanstead
- Barford
 - Barnston
 - Barnston-O.
 - Hatley
 - Hatley, part. O.
 - Magog
 - Ogden
 - St-Catherine...
 - St-Herménégilde
 - St-Mathieu...
 - Stanstead
 - Stanstead-E.
70. Terrebonne
- Brébur
 - Ivry-sur-le-Lac
 - Lac-Supérieur
 - Lantier
 - Lesage
6. Mont-Tremblant
- Piedmont
 - St-Adèle
 - St-Agathe
 - St-Anne-des-Lacs
 - St-Anne-des-Plaines
 - St-Faustin
 - St-Hippolyte
 - St-Janvier...
 - St-Jérôme
 - St-Joseph...
 - St-Jovite
 - St-Louis...
 - St-Lucie
 - St-Marguerite...
 - St-Sauveur
 - St-Sophie
 - St-Thérèse...
 - St-Thérèse-O.
 - Val-Marin
69. Vaudreuil
- N.-D.-de-l'Île-Perrot
 - St-Justine...
 - St-Lazare
 - St-Madeleine...
 - St-Marthe
 - Terrasse-Vaudreuil
 - T.-S.-Rédempteur
 - Vaudreuil, t. - v.
72. Verchères
- Contrecoeur
 - St-Amable
 - St-Anne...
 - St-Ant.-de-Padoue
 - St-Ant.-sur-Richelieu
 - St-François-Xavier...
 - St-Julie
 - St-Marc
 - St-Mathieu...
 - St-Théodosie...
73. Wolfe
- Disraeli
 - Dudswell
 - Fontainebleau
 - Garthby
 - Ham-N.
 - N.-D.-de-Lourdes...
 - St-Adrien
 - St-Camille
 - St-Fortunat
 - St-Jacques...
 - St-Joseph...
 - St-Julien
 - Sts-Martyrs...
 - St-Praxède
 - Stratford
 - Weedon
 - Wotton
74. Yamaska
- La Visitation...
 - N.-D.-de-Pierreville
 - St-Antoine...
 - St-Bonaventure
 - St-David
 - St-Elphège
 - St-François...
 - St-Gérard...
 - St-Guillaume
 - St-Joachim...
 - St-Joseph...
 - St-Michel...
 - St-Pie...
 - St-Thomas...
 - St-Zéphirin...

¹ Not organized as a municipality. - Non organisé en municipalité.

² Includes the villages of Como-E., Hudson and Hudson Heights. - Comprend les villages de Como-E., Hudson et Hudson Heights.



SUBDIVISIONS

1. Abitibi

1. Amos-E.
2. Amos-O.
3. Authier
4. Belcourt
5. Champneuf
6. Clermont
7. Clerval
8. Colombourg
9. Fiedmont & Barraute
10. Lac-Lemoine
11. La Motte
12. Landrienne
13. La Reine
14. La Sarre
15. Launay
16. Macamic
17. Normétal
18. Palmarolle
19. Poularies
20. Privat
21. Roquemaure
22. St-Félix-de-Dalquier
23. Ste-Germaine-Boulé
24. Ste-Hélène-de-Mancebourg
25. St-Jacques-de-Dupuy
26. St-Janvier
27. St-Lambert
28. St-Laurent
29. St-Marc-de-Figuery
30. St-Mathieu
31. Senneterre
32. Taschereau
33. Trécesson
34. Val-St-Gilles
37. Unorganized — Non organisé

24. Gatineau

1. Aumond
2. Aylwin
3. Blue Sea
4. Bois-Franc
5. Bouchette
6. Cameron
7. Deléage
8. Denholm
9. Eardley
10. Egan-S.
11. Hincks
12. Hull, part. O.
13. Low
14. Lucerne
15. Lytton
16. Masham-N.
17. Messine
18. Montcerf
19. Northfield
20. Ste-Cécile-de-Masham
21. Ste-Thérèse-de-la-Gatineau
22. Sicotte
23. Touraine
24. Wakefield
25. Wakefield, part. E.
26. Wright
31. Maniwaki, t. — v.

25. Hull

1. Perkins
2. Templeton-E.
3. Templeton-E., part. E.
4. Templeton-O.

32. Labelle

1. Bellerive-sur-le-Lac
2. Brunet
3. Chute-St-Philippe
4. Décarie
5. Ferme-Neuve
6. Joly
7. Kiamika
8. Lac-des-Écorces
9. Lac-du-Cerf
10. La Conception
11. Lac-St-Paul

12. Lac-Tremblant-N.
13. La Macaza
14. La Minerve
15. L'Ascension
16. Loranger
17. Marchand
18. Mont-St-Michel
19. N.-D.-de-Pontmain
20. N.-D.-du-Laus
21. Robertson & Pope
22. Saguy
23. St-Aimé-du-Lac-des-Îles
24. Turgeon
25. Unorganized — Non organisé

51. Papineau

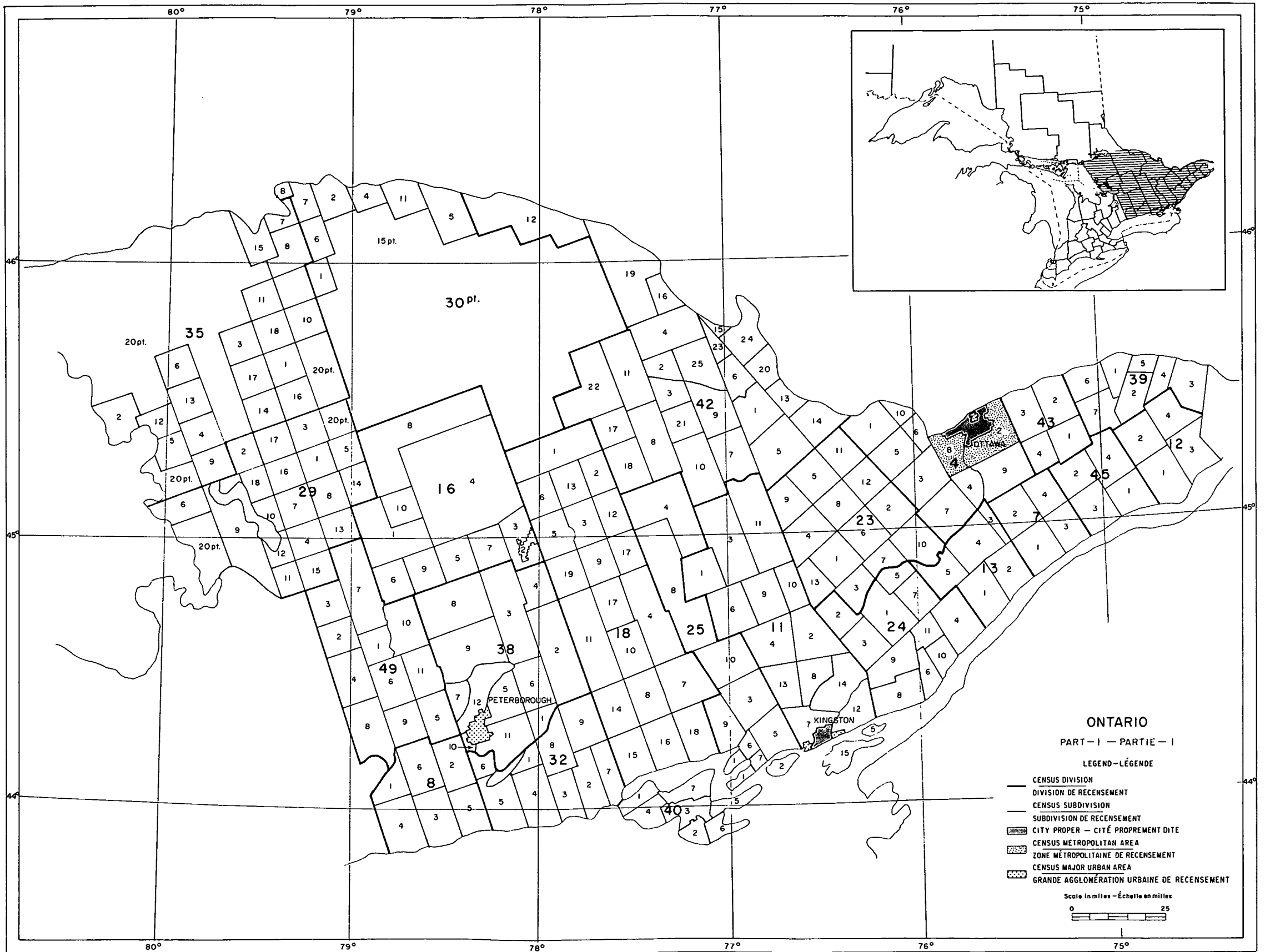
1. Amherst
2. Bowman
3. Buckingham
4. Buckingham, part. O.
5. Buckingham, part. S.-E.
6. Duhamel
7. Fassett
8. Lac-des-Plages
9. Lac-Simon
10. L'Ange-Gardien
11. Lochaber
12. Lochaber, part. N.
13. Lochaber, part. O.
14. Mayo
15. Montpellier
16. Mulgrave & Derry
17. Namur
18. N.-D.-de-Bon-Secours, part. N.
19. N.-D.-de-la-Paix
20. Plaisance
21. Ponsonby
22. Portland
23. Portland-O.
24. Ripon
25. St-André-Avellin
26. Ste-Angélique
27. Suffolk & Addington
28. Val-des-Bois
29. Vinoy
30. Unorganized — Non organisé

52. Pontiac

1. Aldfield
2. Alleyn & Cawood
3. Bristol
4. Chichester
5. Clarendon
6. Dorion
7. Grand-Calumet
8. Isle-aux-Allumettes, part. E.
9. Isle-des-Allumettes
10. Leslie, Clapham & Huddersfield
11. Litchfield
12. Mansfield & Pontefract
13. Onslow
14. Onslow, part. S.
15. Rapides-des-Joachims
16. Sheen, Esher, Aberdeen & Malakoff
17. Thorne
18. Waltham & Bryson
19. Unorganized — Non organisé

68. Témiscamingue

1. Duhamel-O.
2. Évain
3. Fugèreville
4. Guérin
5. Latulipe & Gaboury
6. Moffet
7. Nédelec
8. N.-D.-de-Lourdes-de-Lorrainville
9. N.-D.-du-Nord
10. St-Bruno-de-Guigues
11. St-Edouard-de-Fabre
12. St-Eugène-de-Guigues
13. St-Isidore
14. St-Placide-de-Béarn
16. Unorganized — Non organisé



SUBDIVISIONS

4. Carleton

1. Fitzroy
2. Gloucester
3. Goulbourn
4. Gower, N.
5. Huntley
6. March
7. Marlborough
8. Nepean
9. Osgoode
10. Torbolton

7. Dundas

1. Matilda
2. Mountain
3. Williamsburgh
4. Winchester

8. Durham

1. Cartwright
2. Cavan
3. Clarke
4. Darlington
5. Hope
6. Manvers

11. Frontenac

1. Barrie
2. Bedford
3. Clarendon & Miller
4. Hinchinbrooke
5. Howe Island
6. Kennebec
7. Kingston
8. Loughborough
9. Olden
10. Oso
11. Palmerston & N. & S. Canoto
12. Pittsburgh
13. Portland
14. Storrington
15. Wolfe Island

12. Glengarry

1. Charlottenburgh
2. Kenyon
3. Lancaster
4. Lochiel

13. Grenville

1. Augusta
2. Edwardsburgh
3. Gower, S.
4. Oxford-on-Rideau
5. Wolford

16. Haliburton

1. Anson, Hindon & Minden
2. Bicraft
3. Cardiff
4. Dysart, etc.
5. Glamorgan
6. Lutterworth
7. Monmouth
8. Sherborne, etc.
9. Snowdon
10. Stanhope

18. Hastings

1. Bangor, McClure & Wicklow
2. Carlow
3. Dunganon
4. Elzevir & Grimsthorpe
5. Faraday
6. Herschel
7. Hungerford
8. Huntingdon
9. Limerick
10. Madoc
11. Marmora & Lake
12. Mayo
13. Monteagle
14. Rawdon
15. Sidney
16. Thurlow
17. Tudor & Cashel
18. Tyendinaga
19. Wollaston

23. Lanark

1. Bathurst
2. Beckwith
3. Burgess, N.
4. Dalhousie & N. Sherbrooke
5. Darling
6. Drummond
7. Elmsley, N.
8. Lanark
9. Lavant
10. Montague
11. Pakenham
12. Ramsay
13. Sherbrooke, S.

24. Leeds

1. Bastard & S. Burgess
2. Crosby, N.
3. Crosby, S.
4. Elizabethtown
5. Elmsley, S.
6. Escott, Front
7. Kitley
8. Leeds & Lansdowne, Front
9. Leeds & Lansdowne, Rear
10. Yonge, Front
11. Yonge & Escott, Rear

25. Lennox & Addington

1. Adolphustown
2. Amherst Island
3. Camden (E.)
4. Denbigh, Abinger & Ashby
5. Ernestown
6. Fredericksburgh, N.
7. Fredericksburgh, S.
8. Kaladar, Anglesea & Effingham
9. Richmond
10. Sheffield

29. Muskoka

1. Brunel
2. Cardwell
3. Chaffey
4. Draper
5. Franklin

6. Freeman

7. Macaulay
8. McLean
9. Medora & Wood
10. Monck
11. Morrison
12. Muskoka
13. Oakley
14. Ridout
15. Ryde
16. Stephenson
17. Stisted
18. Watt
20. Unorganized - Non organisé

30. Nipissing (pt. - part.)

1. Airy
2. Bonfield
4. Calvin
5. Cameron
6. Chisholm
7. Ferris, E.
8. Ferris, W.
11. Papineau
15. Unorganized - Non organisé

32. Northumberland

1. Alnwick
2. Brighton
3. Cramahe
4. Haldimand
5. Hamilton
6. Monaghan, S.
7. Murray
8. Percy
9. Seymour

35. Parry Sound

1. Armour
2. Carling
3. Chapman
4. Christie
5. Foley
6. Hagerman
7. Himsworth, N.
8. Himsworth, S.
9. Humphry
10. Joly
11. Machar
12. McDougall
13. McKellar
14. McMurrich
15. Nipissing
16. Perry
17. Ryerson
18. Strong
20. Unorganized - Non organisé

38. Peterborough

1. Asphodel
2. Belmont & Methuen
3. Burleigh & Anstruther
4. Chandos
5. Douro
6. Dummer
7. Ennismore
8. Galway & Cavendish
9. Harvey
10. Monaghan, N.
11. Otonabee
12. Smith

39. Prescott

1. Alfred
2. Caledonia
3. Hawkesbury, E.
4. Hawkesbury, W.
5. Longueuil
6. Plantagenet, N.
7. Plantagenet, S.

40. Prince Edward

1. Ameliasburgh
2. Athol
3. Hollowell
4. Hillier
5. Marysburgh, N.
6. Marysburgh, S.
7. Sophiasburgh

42. Renfrew

1. Admaston
2. Algona, N.
3. Algona, S.
4. Alice & Fraser
5. Bagot & Blithfield
6. Bromley
7. Brougham
8. Brudenell & Lyndoch
9. Grattan
10. Griffith & Matawatchan
11. Hagarty & Richards
12. Head, Clara & Maria
13. Horton
14. McNab
15. Pembroke
16. Petawawa
17. Radcliffe
18. Raglan
19. Rolph, Buchanan, Wylie & McKay
20. Ross
21. Sebastopol
22. Sherwood, Jones & Burns
23. Stafford
24. Westmeath
25. Wilberforce

43. Russell

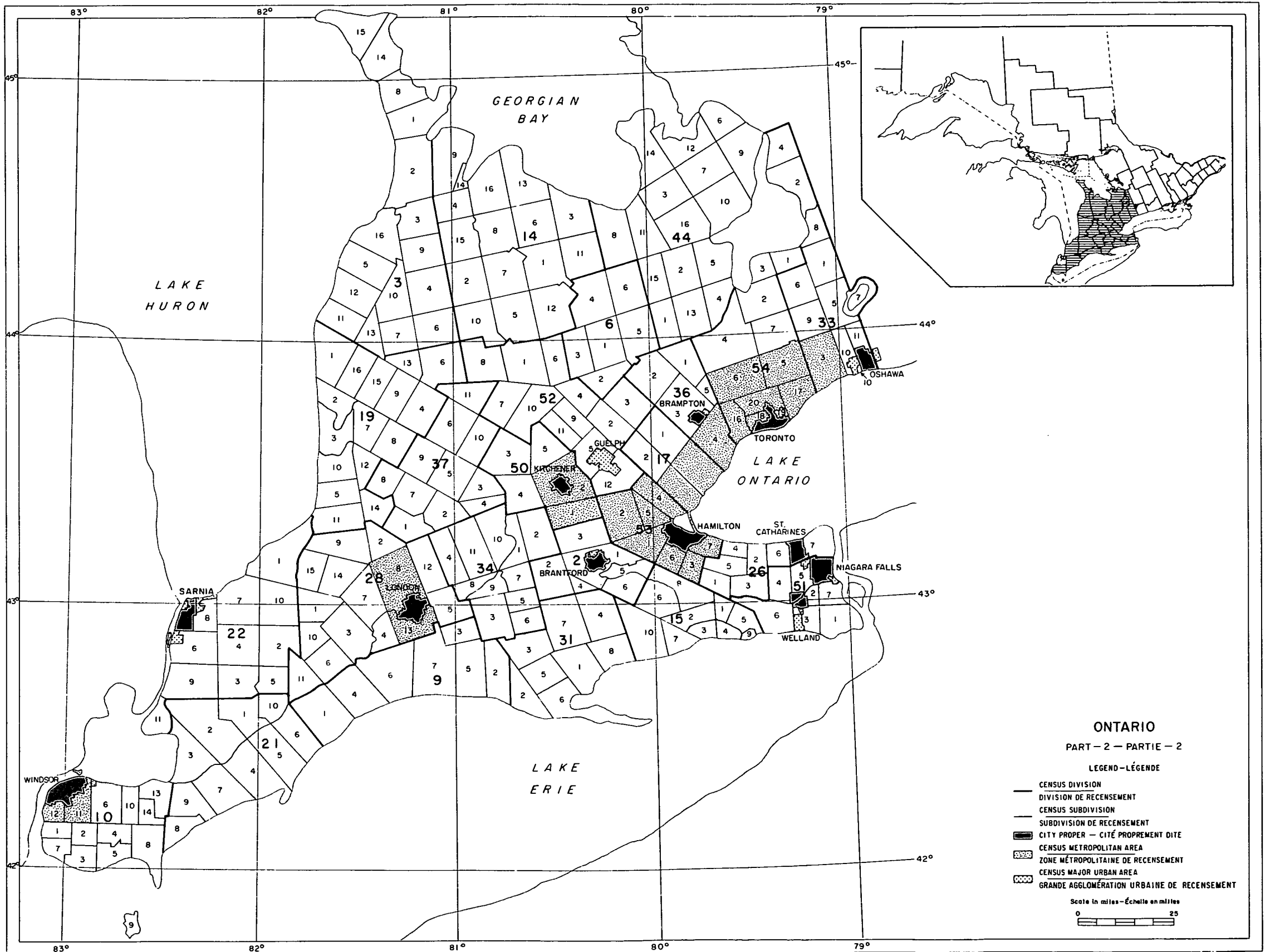
1. Cambridge
2. Clarence
3. Cumberland
4. Russell

45. Stormont

1. Cornwall
2. Finch
3. Osnabruck
4. Roxborough

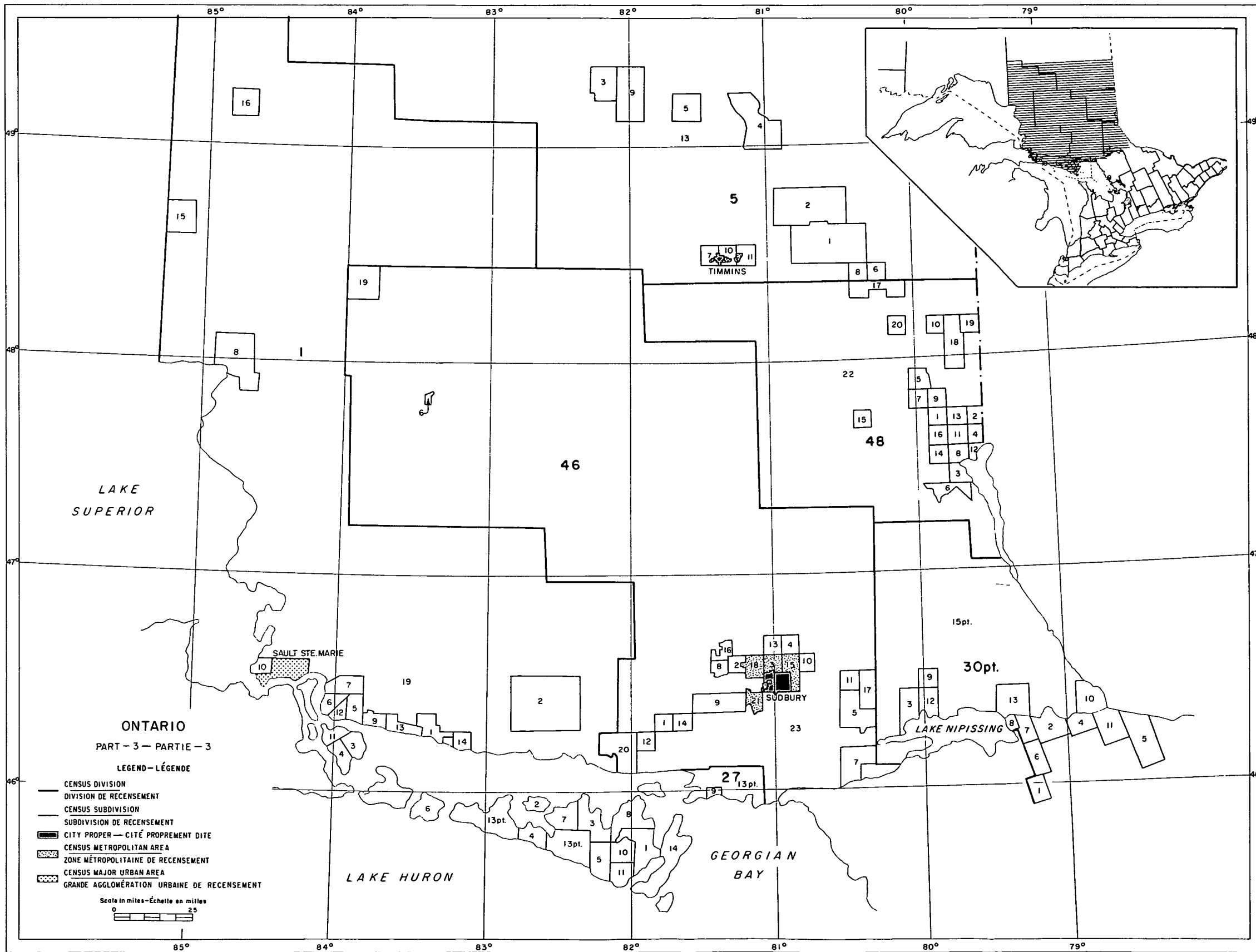
49. Victoria

1. Bexley
2. Carden
3. Dalton
4. Eldon
5. Emily
6. Fenelon
7. Laxton, Digby & Longford
8. Mariposa
9. Ops
10. Somerville
11. Verulam



SUBDIVISIONS

- 2. Brant**
1. Brantford
 2. Burford
 3. Dumfries, S.
 4. Oakland
 5. Onondaga
 6. Tuscarora
- 3. Bruce**
1. Albemarle
 2. Amabel
 3. Arran
 4. Brant
 5. Bruce
 6. Carrick
 7. Culross
 8. Eastnor
 9. Elderslie
 10. Greenock
 11. Huron
 12. Kincardine
 13. Kinloss
 14. Lindsay
 15. St. Edmunds
 16. Saugeen
- 6. Dufferin**
1. Amaranth
 2. Garafraxa, E.
 3. Luther, E.
 4. Melancthon
 5. Mono
 6. Mulmur
- 9. Elgin**
1. Aldborough
 2. Bayham
 3. Dorchester, S.
 4. Dunwich
 5. Malahide
 6. Southwold
 7. Yarmouth
- 10. Essex**
1. Anderdon
 2. Colchester N.
 3. Colchester S.
 4. Gosfield N.
 5. Gosfield S.
 6. Maidstone
 7. Malden
 8. Mersea
 9. Pelae
 10. Rochester
 11. Sandwich S.
 12. Sandwich W.
 13. Tilbury N.
 14. Tilbury W.
- 14. Grey**
1. Artemesia
 2. Bentinck
 3. Collingwood
 4. Derby
 5. Egremont
 6. Euphrasia
 7. Glenelg
 8. Holland
 9. Keppel
 10. Normanby
 11. Osprey
 12. Proton
- 13. St. Vincent**
14. Sarawak
 15. Sullivan
 16. Sydenham
- 15. Haldimand**
1. Canborough
 2. Cayuga, N.
 3. Cayuga, S.
 4. Dunn
 5. Moulton
 6. Oneida
 7. Rainham
 8. Seneca
 9. Sherbrooke
 10. Walpole
- 17. Halton**
1. Esquering
 2. Nassagaweya
- 19. Huron**
1. Ashfield
 2. Colborne
 3. Goderich
 4. Grey
 5. Hay
 6. Howick
 7. Hullett
 8. McKillop
 9. Morris
 10. Stanley
 11. Stephen
 12. Tuckersmith
 13. Turnberry
 14. Usborne
 15. Wawanosh, E.
 16. Wawanosh, W.
- 21. Kent**
1. Camden
 2. Chatham
 3. Dover
 4. Harwich
 5. Howard
 6. Orford
 7. Raleigh
 8. Romney
 9. Tilbury E.
 10. Zone
- 22. Lambton**
1. Bosanquet
 2. Brooke
 3. Dawn
 4. Enniskillen
 5. Euphemia
 6. Moore
 7. Plympton
 8. Sarnia
 9. Sombra
 10. Warwick
 11. Ind. Res. — Rés. ind.
- 26. Lincoln**
1. Caistor
 2. Clinton
 3. Gainsborough
 4. Grimsby, N.
 5. Grimsby, S.
 6. Louth
 7. Niagara
- 28. Middlesex**
1. Adelaide
 2. Biddulph
 3. Caradoc
 4. Delaware
 5. Dorchester, N.
 6. Ekfrid
 7. Lobo
 8. London
 9. McGillivray
 10. Metcalfe
 11. Mosa
 12. Nissouri, W.
 13. Westminster
 14. Williams, E.
 15. Williams, W.
- 31. Norfolk**
1. Charlotteville
 2. Houghton
 3. Middleton
 4. Townsend
 5. Walsingham, N.
 6. Walsingham, S.
 7. Windham
 8. Woodhouse
- 33. Ontario**
1. Brock
 2. Mara
 3. Pickering
 4. Rama
 5. Reach
 6. Scott
 7. Scugog
 8. Thorah
 9. Uxbridge
 10. Whithy
 11. Whitby, E.
- 34. Oxford**
1. Blandford
 2. Blenheim
 3. Dereham
 4. Nissouri, E.
 5. Norwich, N.
 6. Norwich, S.
 7. Oxford, E.
 8. Oxford, N.
 9. Oxford, W.
 10. Zorra, E.
 11. Zorra, W.
- 36. Peel**
1. Albion
 2. Caledon
 3. Chinguacousy
 4. Toronto
 5. Toronto Gore
- 37. Perth**
1. Blanshard
 2. Downie
 3. Easthope, N.
 4. Easthope, S.
 5. Ellice
 6. Elma
 7. Fullarton
 8. Hibbert
 9. Logan
 10. Mornington
 11. Wallace
- 44. Simcoe**
1. Adjala
 2. Essa
 3. Flos
 4. Gwillimbury, W.
 5. Innisfil
 6. Matchedash
 7. Medonte
 8. Nottawasaga
 9. Orillia
 10. Oro
 11. Sunnidale
 12. Tay
 13. Tecumseth
 14. Tiny
 15. Tosarontio
 16. Vespra
- 50. Waterloo**
1. Dumfries, N.
 2. Waterloo
 3. Wellesley
 4. Wilmot
 5. Woolwich
- 51. Welland**
1. Bertie
 2. Crowland
 3. Humberstone
 4. Pelham
 5. Thorold
 6. Wainfleet
 7. Willoughby
- 52. Wellington**
1. Arthur
 2. Eramosa
 3. Erin
 4. Garafraxa, W.
 5. Guelph
 6. Luther, W.
 7. Maryborough
 8. Minto
 9. Nichol
 10. Peel
 11. Pilkington
 12. Puslinch
- 53. Wentworth**
1. Ancaster
 2. Beverly
 3. Binbrook
 4. Flamborough, E.
 5. Flamborough, W.
 6. Glanford
 7. Saltfleet
- 54. York**
16. Etobicoke
 1. Georgina
 2. Gwillimbury, E.
 3. Gwillimbury, N.
 4. King
 5. Markham
 17. Scarborough
 6. Vaughan
 7. Whitchurch
 18. York
 19. York, E.
 20. York, N.



ONT. — 3

SUBDIVISIONS

1. Algoma

1. Day & Bright Additional
2. Elliot Lake
3. Hilton
4. Jocelyn
5. Johnson
6. Laird
7. Macdonald, Meredith & Aberdeen Additional
8. Michipicoten
9. Plummer Additional
10. Prince
11. St. Joseph
12. Tarbutt & Tarbutt Additional
13. Thessalon
14. Thompson
15. White River
16. Wicksteed
19. Unorganized — Non organisé

5. Cochrane

1. Black River
2. Calvert
3. Fauquier
4. Glackmeyer
5. Kendrey
6. Kingham¹
7. Mountjoy
8. Playfair
9. Shackleton & Machin
10. Tisdale
11. Whitney
13. Unorganized — Non organisé

27. Manitoulin

1. Assiginack
2. Barrie Island
3. Billings
4. Burpee
5. Carnarvon
6. Cockburn Island
7. Gordon
8. Howland
9. Rutherford & George Island
10. Sandfield
11. Tehkummah
13. Unorganized — Non organisé
14. Indian Reserves — Réserves indiennes

30. Nipissing (pt. — part.)

1. Airy
2. Bonfield
3. Caldwell
4. Calvin
5. Cameron

6. Chisholm
7. Ferris, E.
8. Ferris, W.
9. Field
10. Mattawan
11. Papineau
12. Springer
13. Widdifield
15. Unorganized — Non organisé

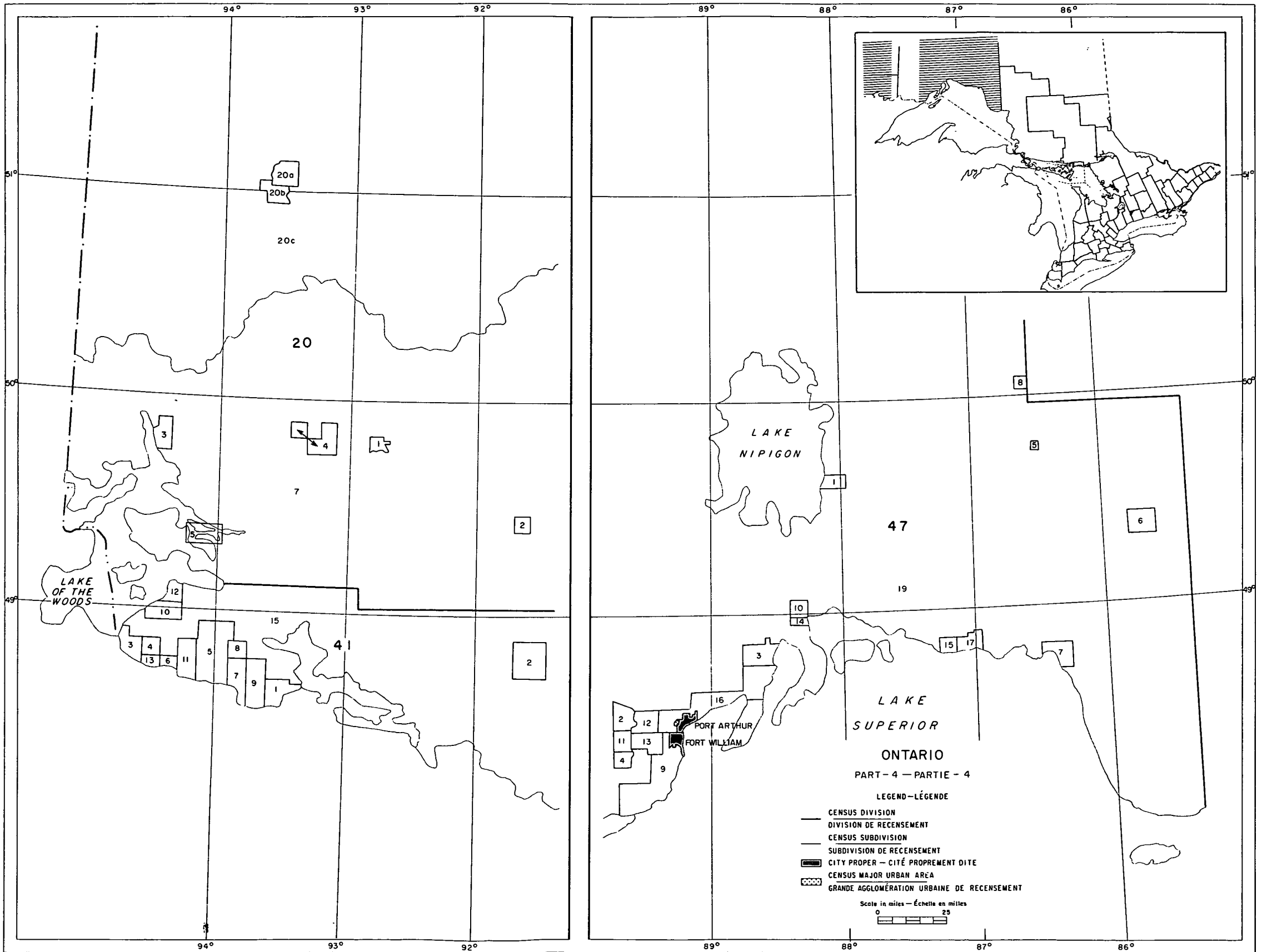
46. Sudbury

1. Baldwin
2. Balfour
3. Blezard
4. Capreol
5. Casimir, Jennings & Appleby
6. Chapleau
7. Cosby, Mason & Martland
8. Dowling
9. Drury, Denison & Graham
10. Falconbridge
11. Hagar
12. Hallam
13. Hanmer
14. Nairn
15. Neelon & Garson
16. Onaping
17. Ratter & Dunnet
18. Rayside
19. Renabie
20. Salter, May & Harrow
21. Waters
23. Unorganized — Non organisé

48. Timiskaming

1. Armstrong
2. Brethour
3. Bucke
4. Casey
5. Chamberlain
6. Coleman
7. Dack
8. Dymond
9. Evanturel
10. Gauthier
11. Harley
12. Harris
13. Hilliard
14. Hudson
15. James
16. Kerns
17. Kingham¹
18. Larder Lake
19. McGarry
20. Teck
22. Unorganized — Non organisé

¹ Part of municipality. — Partie de municipalité.



ONT. — 4

SUBDIVISIONS

20. Kenora

1. Barclay
2. Ignace
3. Jaffray & Melick
4. Machin
5. Sioux Narrows
7. Unorganized — Non organisé

Patricia Portion

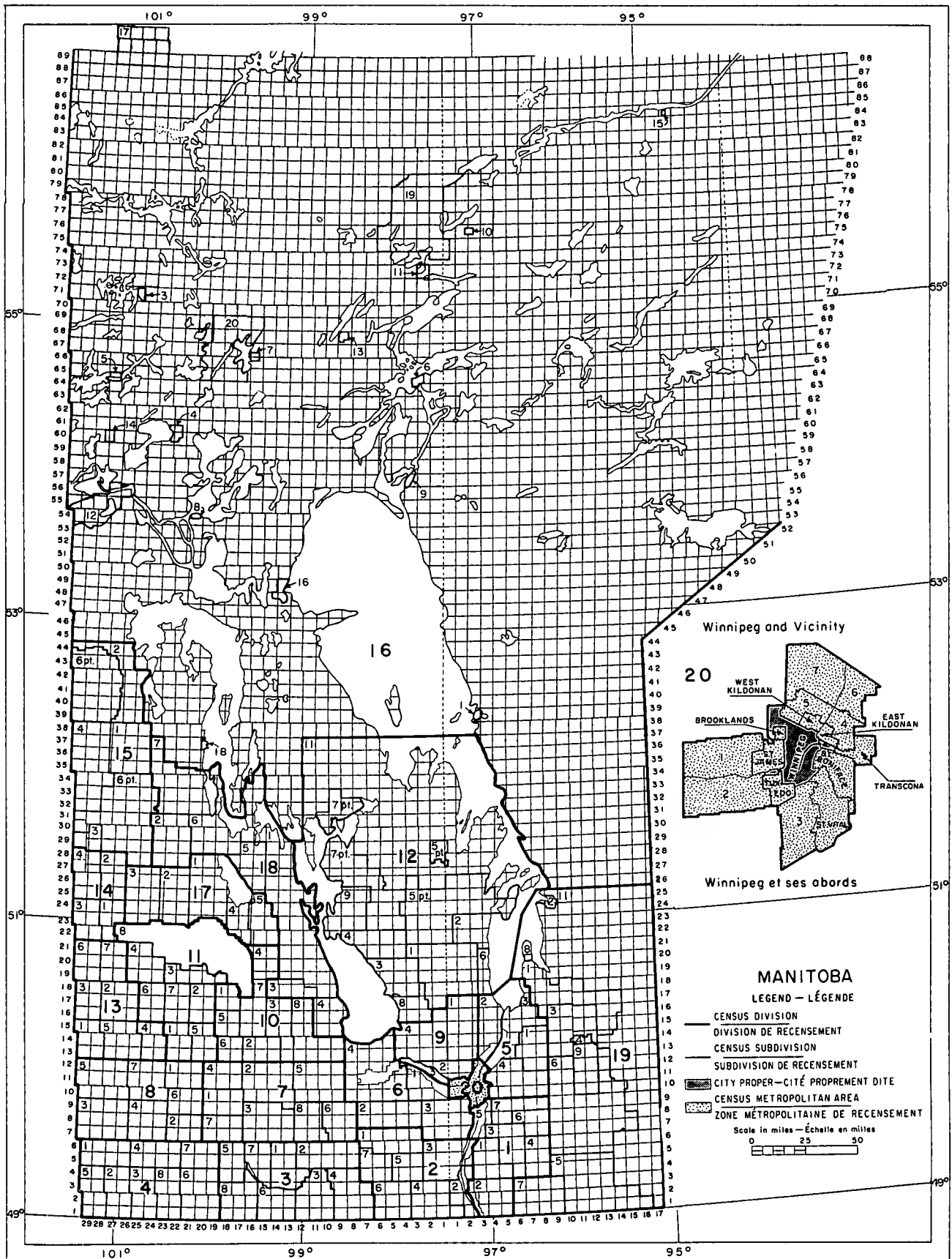
- 20A. Balmertown
- 20B. Red Lake
- 20C. Unorganized — Non organisé

41. Rainy River

1. Alberton
2. Atikokan
3. Atwood
4. Blue
5. Chapple
6. Dilke
7. Emo
8. Kingsford
9. Lavallee
10. McCrosson & Tovell
11. Morley
12. Morson
13. Worthington
15. Unorganized — Non organisé

47. Thunder Bay

1. Beardmore
2. Conmee
3. Derion
4. Gillies
5. Longlac
6. Manitouwadge
7. Marathon
8. Nakina
9. Neebing
10. Nipigon
11. O'Connor
12. Oliver
13. Paipoonge
14. Red Rock
15. Schreiber
16. Shuniah
17. Terrace Bay
19. Unorganized — Non organisé



MAN.**SUBDIVISIONS****Division No. 1**

1. De Salaberry
2. Franklin
3. Hanover
4. La Broquerie
5. Ritchot
6. Ste. Anne
7. Taché

Division No. 2

1. Dufferin
2. Montcalm
3. Morris
4. Rhineland
5. Roland
6. Stanley
7. Thompson

Division No. 3

1. Argyle
2. Lorne
3. Louise
4. Pembina
5. Riverside
6. Roblin
7. Strathcona
8. Turtle Mountain

Division No. 4

1. Albert
2. Arthur
3. Brenda
4. Cameron
5. Edward
6. Morton
7. Whitewater
8. Winchester

Division No. 5

1. Brokenhead
2. St. Andrews
3. St. Clements
4. Springfield

Division No. 6

1. Cartier
2. Grey
3. Macdonald
4. Portage la Prairie

Division No. 7

1. Cornwallis
2. Cypress, N.
3. Cypress, S.
4. Elton
5. Norfolk, N.
6. Norfolk, S.
7. Oakland
8. Victoria

Division No. 8

1. Daly
2. Glenwood
3. Pipestone
4. Sifton
5. Wallace
6. Whitehead
7. Woodworth

Division No. 9

1. Rockwood
2. Rosser
3. St. François-Xavier
4. Woodlands

Division No. 10

1. Clanwilliam
2. Langford
3. Lansdowne
4. McCreary
5. Minto
6. Odanah
7. Rosedale
8. Westbourne

Division No. 11

1. Blanshard
2. Harrison
3. Park¹
4. Rossburn
5. Saskatchewan
6. Shoal Lake
7. Strathclair
8. Riding Mountain Nat. Park

Division No. 12

1. Armstrong
2. Bifrost
3. Caldwell
4. Eriksdale
5. Fisher
6. Gimli
7. Grahamsdale
8. St. Laurent
9. Siglunes
11. Unorganized - Non organisé

Division No. 13

1. Archie
2. Birtle
3. Ellice
4. Hamiota
5. Miniota
6. Russell
7. Silver Creek

Division No. 14

1. Boulton
2. Hillsburg
3. Shellmouth
4. Shell River

Division No. 15

1. Minitonas
2. Mountain²
3. Park¹
4. Swan River
6. Unorganized - Non organisé

Division No. 16

1. Alexander (Berens River S.D.)¹
2. Churchill²
3. Consol (Cold Lake S.D.)
4. Consol (Cormorant Lake S.D.)
5. Consol (Cranberry Portage S.D.)
6. Consol (D.R. Hamilton S.D.)
7. Consol (Herb Lake S.D.)
8. Consol (Moose Lake S.D.)
9. Consol (Norway House S.D.)
10. Consol (Pikwitonei S.D.)
11. Consol (Thicket Portage S.D.)
12. Consol (Carrot Valley and other parts S.D.)
13. Consol (Wabowden S.D.)
14. Consol (Wanless S.D.)
15. Gillam
16. Grand Rapids
17. Lynn Lake
18. Mountain¹
19. Mystery Lake
20. Snow Lake

Division No. 17

1. Dauphin
2. Gilbert Plains
3. Grandview
4. Ochre River
5. Ste. Rose

Division No. 18

1. Alonsa
2. Ethelbert
3. Glenella
4. Lakeview
5. Lawrence
6. Mossey River
7. Mountain¹

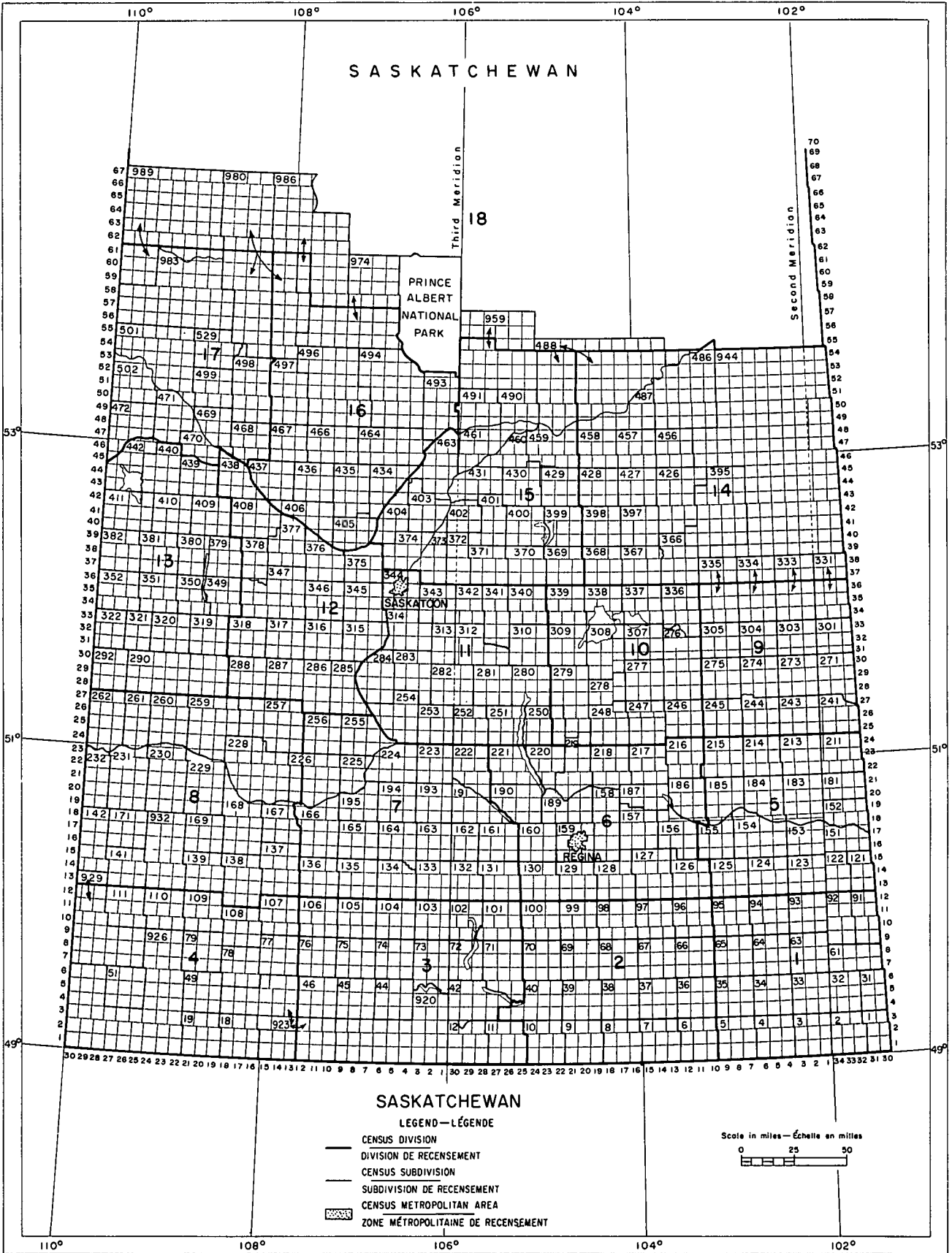
Division No. 19

1. Alexander¹
2. Alexander (Bad Throat S.D.)¹
3. Lac du Bonnet
4. Pinawa
5. Piney
6. Reynolds
7. Stuartburn
8. Victoria Beach
9. Whitemouth
11. Unorganized - Non organisé

Division No. 20

1. Assiniboia
2. Charleswood
3. Fort Garry
4. Kildonan, N.
5. Old Kildonan
6. St. Paul, E.
7. St. Paul, W.

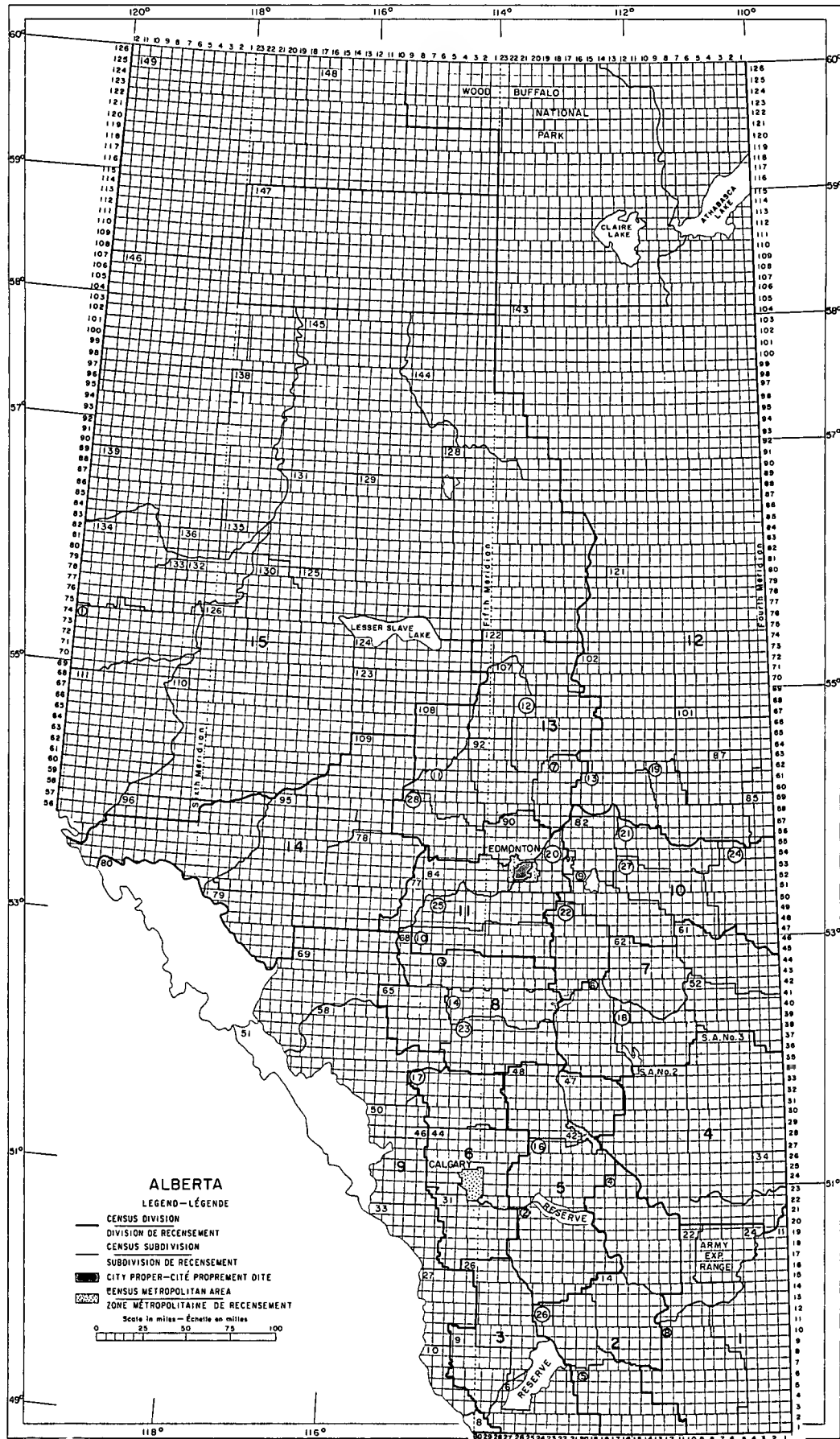
¹ Part of municipality. - Partie de municipalité.² Not shown on reference map. - Non indiquée sur la carte de référence.



SASK.**SUBDIVISIONS**

- | | | | | |
|--------------------------|-------------------------------|--|-------------------------------|-------------------------------|
| Division No. 1 | 79. Arlington | 226. Victory ¹ | 280. Wreford | 458. Willow Creek |
| 1. Argyle | 107. Lac Pelletier | 255. Coteau | 281. Wood Creek | 486. Moose Range |
| 2. Mount Pleasant | 108. Bone Creek | 256. King George | 282. McCraney | 487. Nipawin |
| 3. Enniskillen | 109. Camichael | | 283. Rosedale | 488. Torch River ¹ |
| 4. Coalfields | 110. Piapot | | 284. Rudy | 944. L.I.D. |
| 5. Estevan | 111. Maple Creek | Division No. 8 | 310. Osborne | |
| 31. Storthooks | 923. L.I.D. ¹ | 137. Swift Current | 312. Morris | Division No. 15 |
| 32. Reciprocity | 926. L.I.D. | 138. Webb | 313. Lost River | 369. St. Peter |
| 33. Moose Creek | 929. L.I.D. ¹ | 139. Gull Lake | 314. Dundurn | 370. Humboldt |
| 34. Browning | | 141. Big Stick | 340. Wolverine | 371. Bayne |
| 35. Benson | Division No. 5 | 142. Enterprise | 341. Viscount | 372. Grant |
| 61. Antler | 121. Moosomin | 167. Saskatchewan Landing | 342. Colonsay | 373. Aberdeen |
| 63. Moose Mountain | 122. Martin | 168. Riverside | 343. Blucher | 374. Warman |
| 64. Brock | 123. Silverwood | 169. Pittville | 344. Cory | 399. Lake Lenore |
| 65. Tecumseh | 124. Kingsley | 171. Fox Valley | | 400. Three Lakes |
| 91. Maryfield | 125. Chester | 226. Victory ¹ | Division No. 12 | 401. Hoodoo |
| 92. Walpole | 151. Rocanville | 228. Lacadena | 285. Fertile Valley | 402. Fish Creek |
| 93. Wawken | 152. Spy Hill | 229. Miry Creek | 286. Milder | 403. Rosthern |
| 94. Hazelwood | 153. Willowdale | 230. Clinyworth | 287. St. Andrews | 404. Laird |
| 95. Golden West | 154. Elcapo | 231. Happyland | 288. Pleasant Valley | 429. Flett's Springs |
| | 155. Wolseley | 232. Deer Forks | 315. Montrose | 430. Invergordon |
| Division No. 2 | 181. Langenburg | 257. Monet | 316. Harris | 431. St. Louis |
| 6. Cambria | 183. Fertile Belt | 259. Snipe Lake | 317. Marriott | 459. Kinistino |
| 7. Souris Valley | 184. Grayson | 260. Newcombe | 318. Mountain View | 460. Birch Hills |
| 8. Lake Alma | 185. McLeod | 261. Royal Canadian | 345. Vanscoy | 461. Prince Albert |
| 9. Surprise Valley | 211. Churchbridge | 262. Mantario | 346. Perdue | 463. Duck Lake |
| 10. Happy Valley | 213. Saltcoats | 929. L.I.D. ¹ | 347. Biggar | 488. Torch River ¹ |
| 36. Cymri | 214. Cana | 932. L.I.D. | 375. Park | 490. Garden River |
| 37. Lomond | 215. Stanley | | 376. Eagle Creek | 491. Buckland |
| 38. Laurier | | | 377. Glenside | 959. L.I.D. ¹ |
| 39. The Gap | Division No. 6 | Division No. 9 | 378. Rosemount | |
| 40. Bengough | 126. Montmartre | 241. Calder | 408. Prairie | Division No. 16 |
| 66. Griffin | 127. Francis | 243. Wallace | 438. Battle River | 405. Great Bend |
| 67. Wayburn | 128. Lajard | 244. Orkney | | 406. Mayfield |
| 68. Brokenshell | 129. Bratt's Lake | 245. Garry | | 434. Blaine Lake |
| 69. Norton | 130. Redburn | 271. Cote | Division No. 13 | 435. Redberry |
| 70. Key West | 156. Indian Head | 273. Sliding Hills | 290. Kindersley | 436. Douglas |
| 96. Fillmore | 157. South Qu'Appelle | 274. Good Lake | 292. Milton | 437. North Battleford |
| 97. Wellington | 158. Edenwald | 275. Insinger | 319. Winslow | 464. Leask |
| 98. Scott | 159. Sherwood | 301. St. Philips | 320. Oakdale | 466. Meeting Lake |
| 99. Caledonia | 160. Pense | 303. Keys | 321. Prairiedale | 467. Round Hill |
| 100. Elmsthorpe | 186. Abernethy | 304. Buchanan | 322. Antelope Park | 493. Shellbrook |
| | 187. North Qu'Appelle | 305. Invermay | 349. Grandview | 494. Canwood |
| Division No. 3 | 189. Lumsden | 331. Livingston ¹ | 350. Mariposa | 496. Spiritwood |
| 11. Hart Butte | 190. Dufferin | 333. Clayton ¹ | 351. Progress | 497. Medstead |
| 12. Poplar Valley | 216. Tullymet | 334. Preeceville ¹ | 352. Heart's Hill | 974. L.I.D. ¹ |
| 42. Willow Bunch | 217. Lipton | 335. Hazel Dell ¹ | 379. Reford | 980. L.I.D. ¹ |
| 44. Waverley | 218. Cupar | | 380. Tramping Lake | 986. L.I.D. ¹ |
| 45. Mankota | 219. Longlaketon ¹ | Division No. 10 | 381. Grass Lake | |
| 46. Glen McPherson | 220. McKillop | 219. Longlaketon ¹ | 382. Eye Hill | Division No. 17 |
| 71. Excel | 221. Sarnia | 246. Ituna Bon Accord | 409. Buffalo | 468. Meota |
| 72. Lake of the Rivers | | 247. Kellross | 410. Round Valley | 469. Turtle River |
| 73. Stonehenge | Division No. 7 | 248. Touchwood | 411. Senlac | 470. Paynton |
| 74. Wood River | 131. Baildon | 250. Last Mountain Valley ¹ | 439. Cut Knife | 471. Eldon |
| 75. Pinto Creek | 132. Hillsborough | 276. Foam Lake | 440. Hillsdale | 472. Wilton |
| 76. Auvergne | 133. Rodgers | 277. Emerald | 442. Manitou Lake | 498. Parkdale |
| 101. Terrell | 134. Shamrock | 278. Kutawa | | 499. Mervin |
| 102. Lake Johnston | 135. Lawtonia | 279. Mount Hope | Division No. 14 | 501. Frenchman Butte |
| 103. Sutton | 136. Coulee | 307. Elfros | 331. Livingston ¹ | 502. Britannia |
| 104. Gravelbourg | 161. Moose Jaw | 308. Big Quill | 333. Clayton ¹ | 529. Greenfield |
| 105. Glen Bain | 162. Caron | 309. Prairie Rose | 334. Preeceville ¹ | 980. L.I.D. ¹ |
| 106. Whiska Creek | 163. Wheatlands | 336. Sasman | 335. Hazel Dell ¹ | 983. L.I.D. |
| 920. L.I.D. | 164. Chaplin | 337. Lakeview | 366. Kelvington | 989. L.I.D. ¹ |
| 923. L.I.D. ¹ | 165. Morse | 338. Lakeside | 367. Ponass Lake | |
| | 166. Excelsior | 339. Leroy | 368. Spalding | Division No. 18 |
| Division No. 4 | 191. Marquis | | 395. Porcupine | 488. Torch River ¹ |
| 18. Lone Tree | 193. Eyebrow | Division No. 11 | 397. Barrier Valley | 959. L.I.D. ¹ |
| 19. Frontier | 194. Enfield | 250. Last Mountain Valley ¹ | 398. Pleasantdale | 974. L.I.D. ¹ |
| 49. White Valley | 195. Vermilion Hills | 251. Big Arm | 426. Bjorkdale | 980. L.I.D. ¹ |
| 51. Reno | 222. Craik | 252. Arm River | 427. Tisdale | 986. L.I.D. ¹ |
| 77. Wise Creek | 223. Huron | 253. Willner | 428. Star City | 987. L.I.D. ¹ |
| 78. Grassy Creek | 224. Maple Bush | 254. Loreburn | 456. Arborfield | 989. L.I.D. ¹ |
| | 225. Canaan | | 457. Connaught | |

¹ Part of municipality. — Partie de municipalité.

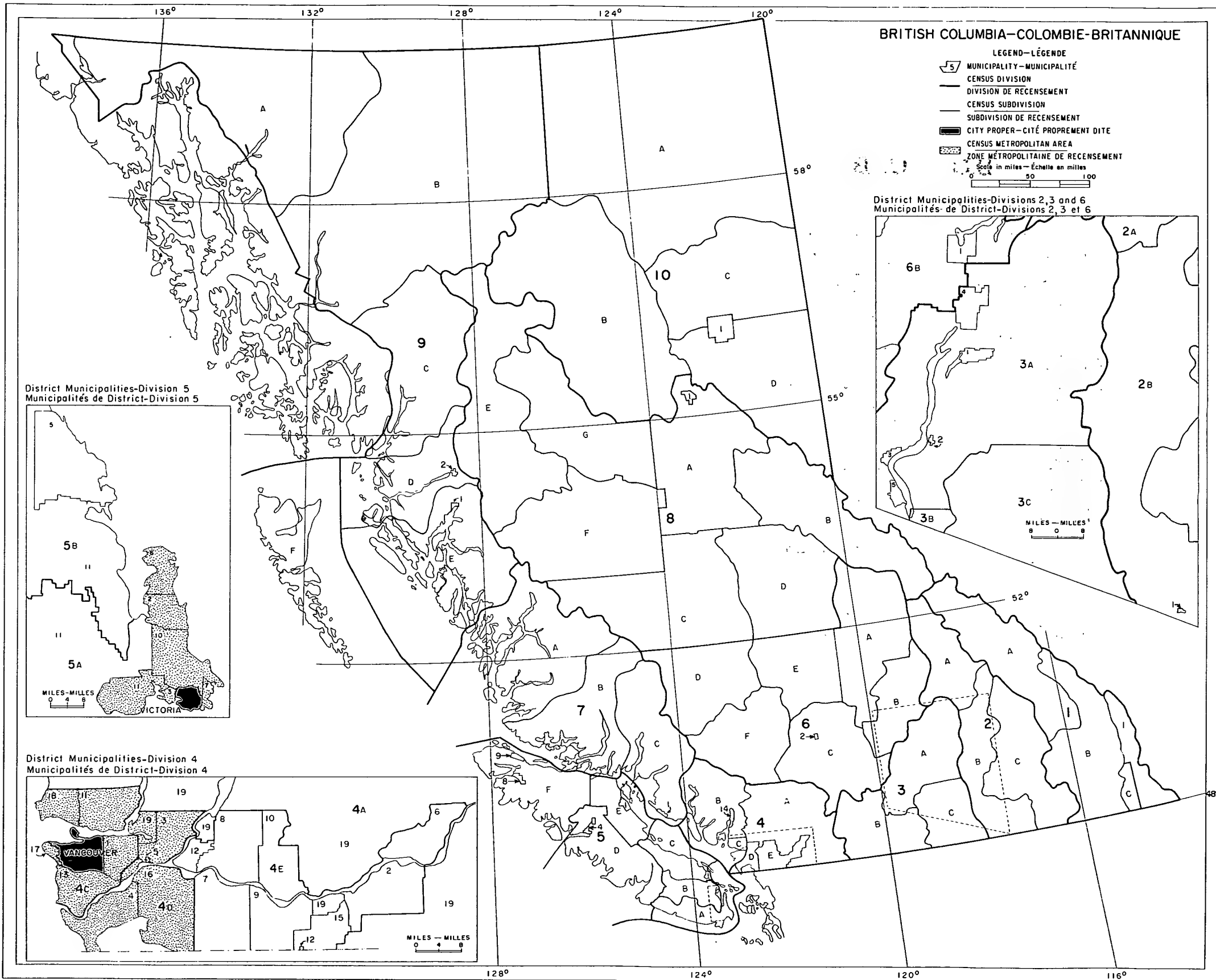


ALTA. --- ALB.

SUBDIVISIONS

<p>Division No. 1</p> <p>11. I.D. 22. I.D. ⑧ Forty Mile County</p> <p>Division No. 2</p> <p>14. Taber ④ Newell County ⑤ Warner County ②⑥ Lethbridge County</p> <p>Division No. 3</p> <p>6. Cardston 9. Pincher Creek 26. Willow Creek</p> <p>Division No. 4</p> <p>34. Acadia</p> <p>Division No. 5</p> <p>42. I.D. 47. Starland 48. Kneehill ② Vulcan County ①⑥ Wheatland County</p> <p>Division No. 6</p> <p>31. Foothills 44. Rocky View ①⑦ Mountain View County</p> <p>Division No. 7</p> <p>52. Provost 61. Wainwright 62. Flagstaff ⑥ Stettler County ①⑧ Paintearth County</p>	<p>Division No. 8</p> <p>65. I.D. 68. I.D. ③ Ponoka County ①④ Lacombe County ②③ Red Deer County</p> <p>Division No. 9</p> <p>10. I.D. 27. I.D. 33. I.D. 46. I.D. 50. I.D. 58. I.D. 69. I.D. 78. I.D.¹ 51. Banff National Park 80. Jasper National Park 8. Waterton Lakes National Park</p> <p>Division No. 10</p> <p>82. Lamont ⑨ Beaver County ②① Two Hills County ②② Camrose County ②④ Vermilion River County ②⑦ Minburn County 97. Elk Island National Park</p> <p>Division No. 11</p> <p>77. I.D. 84. Stony Plain 90. Sturgeon ⑩ Wetaskiwin County ②⑩ Strathcona County ②⑤ Leduc County</p> <p>Division No. 12</p> <p>85. I.D. 87. Bonnyville 101. I.D. 102. I.D.</p>	<p>121. I.D. 143. I.D. ⑬ Smoky Lake County ⑰ St. Paul County</p> <p>Division No. 13</p> <p>92. Westlock 107. I.D. 108. I.D. 122. I.D. ⑦ Thorhild County ①① Barrhead County ①② Athabasca County ②⑧ Lac Ste. Anne County</p> <p>Division No. 14</p> <p>78. I.D.¹ 79. I.D. 95. I.D. 96. I.D.¹ 109. I.D.</p> <p>Division No. 15</p> <p>96. I.D.¹ 110. I.D. 111. I.D. 123. I.D. 124. I.D. 125. I.D. 126. I.D. 128. I.D. 129. I.D. 130. Smoky River 131. I.D. 132. I.D. 133. Spirit River 134. I.D. 135. Peace 136. Fairview 138. I.D. 139. I.D. 144. I.D. 145. I.D. 146. I.D. 147. I.D. 148. I.D. 149. I.D. ① Grande Prairie County</p>
---	---	--

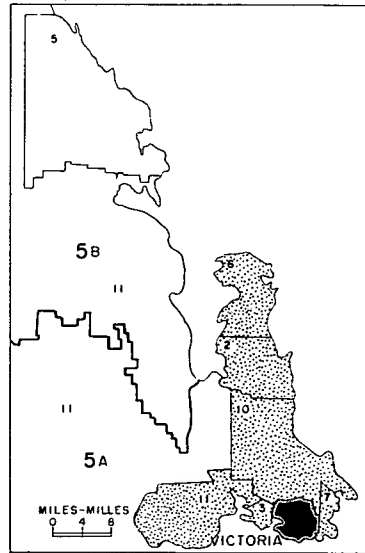
¹ Part of municipality. - Partie de municipalité.



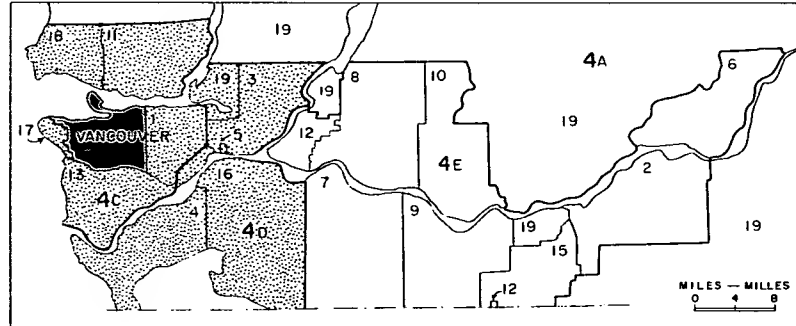
BRITISH COLUMBIA—COLOMBIE-BRITANNIQUE

- LEGEND—LÉGENDE**
- MUNICIPALITY—MUNICIPALITÉ
 - CENSUS DIVISION
 - DIVISION DE RECENSEMENT
 - CENSUS SUBDIVISION
 - SUBDIVISION DE RECENSEMENT
 - CITY PROPER—CITÉ PROPREMENT DITE
 - CENSUS METROPOLITAN AREA
 - ZONE MÉTROPOLITAINE DE RECENSEMENT
- Scale in miles—Échelle en milles
 0 50 100

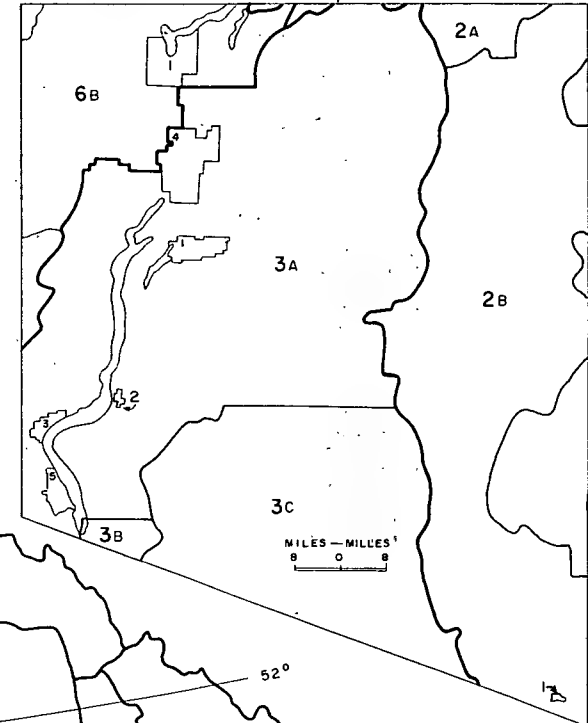
District Municipalities—Division 5
 Municipalités de District—Division 5



District Municipalities—Division 4
 Municipalités de District—Division 4



District Municipalities—Divisions 2, 3 and 6
 Municipalités de District—Divisions 2, 3 et 6



B.C. — C.-B.

SUBDIVISIONS

Division No. 1

1. Sparwood

Division No. 2

1. Tadanac

Division No. 3

1. Coldstream
2. Guisachan
3. Peachland
4. Spallumcheen
5. Summerland

Division No. 4

1. Burnaby
2. Chilliwack
3. Coquitlam
4. Delta
5. Fraser Mills
6. Kent
7. Langley
8. Maple Ridge
9. Matsqui
10. Mission
11. North Vancouver
12. Pitt Meadows
13. Richmond
14. Squamish
15. Sumas
16. Surrey
17. University Endowment Area
18. West Vancouver
19. Unorganized — Non organisé

Division No. 5

1. Campbell River
2. Central Saanich
3. Esquimalt
4. Gold River
5. North Cowichan
6. North Saanich
7. Oak Bay
8. Port Alice
9. Port Hardy
10. Saanich
11. Unorganized — Non organisé

Division No. 6

1. Cache Creek
2. Salmon Arm

Division No. 7

1. Powell River

Division No. 8

1. Mackenzie

Division No. 9

1. Kitimat
2. Terrace

Division No. 10

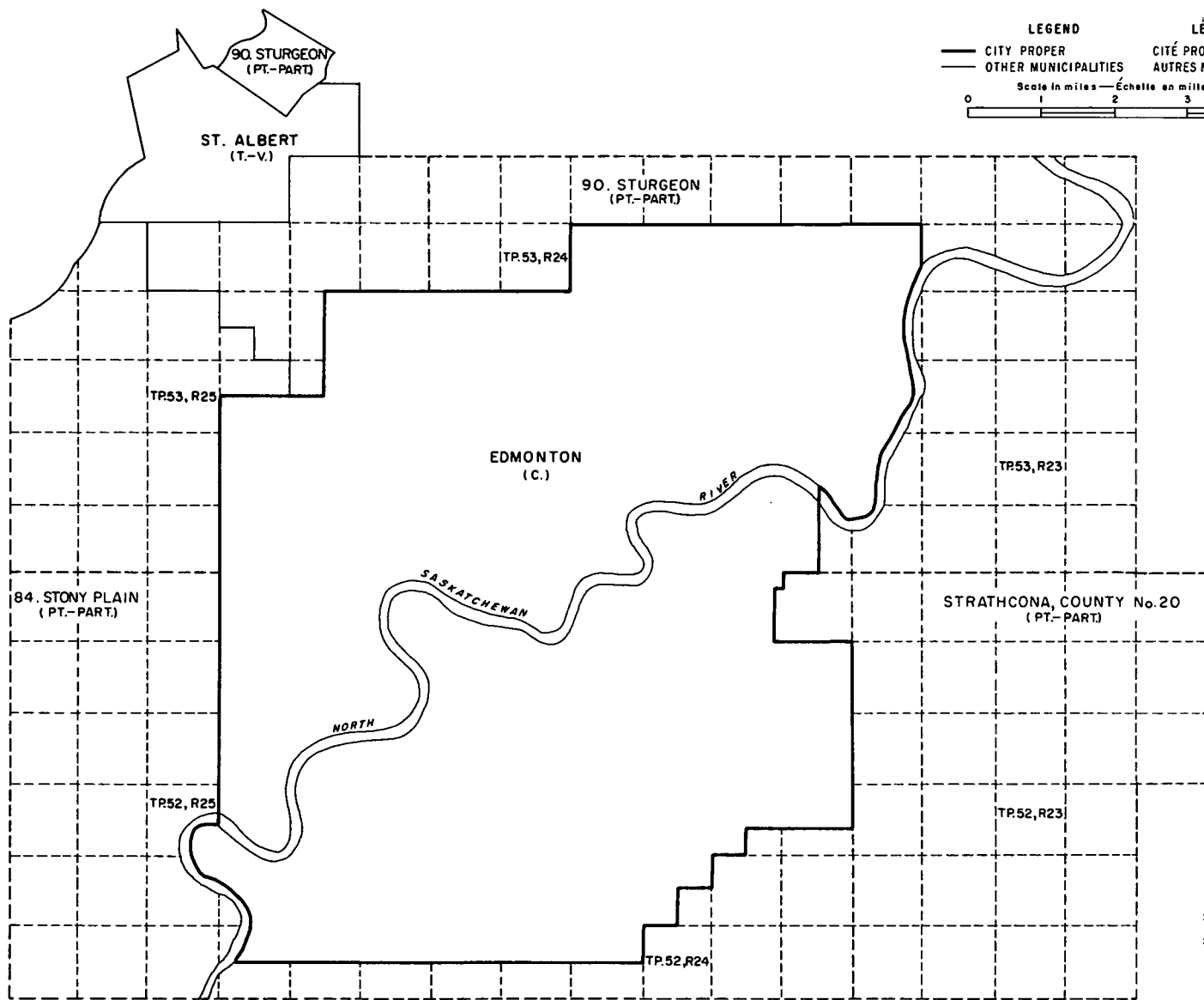
1. Hudson's Hope

MAPS OF CENSUS METROPOLITAN AREAS



CARTES DES ZONES MÉTROPOLITAINES DE RECENSEMENT





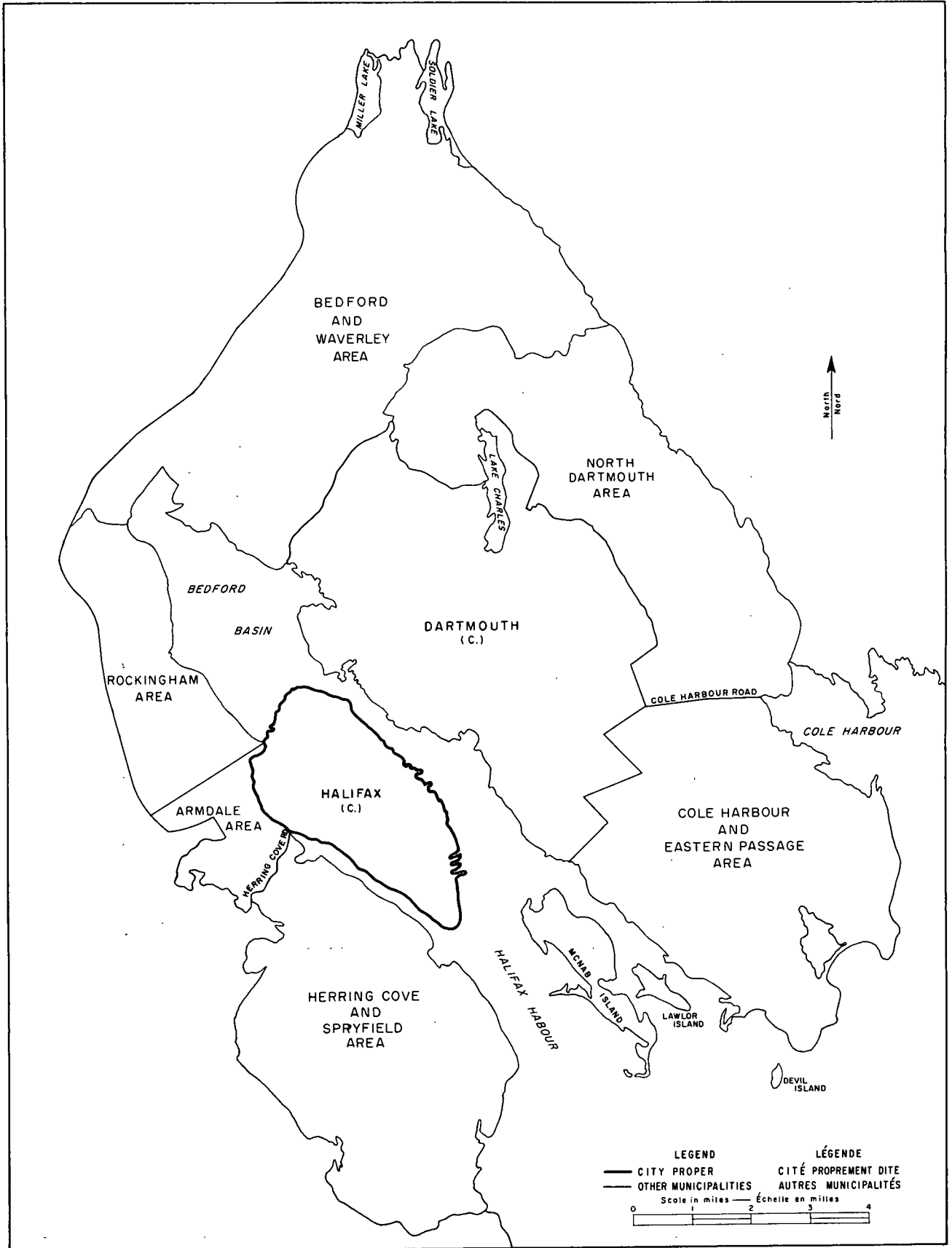
LEGEND **LÉGENDE**

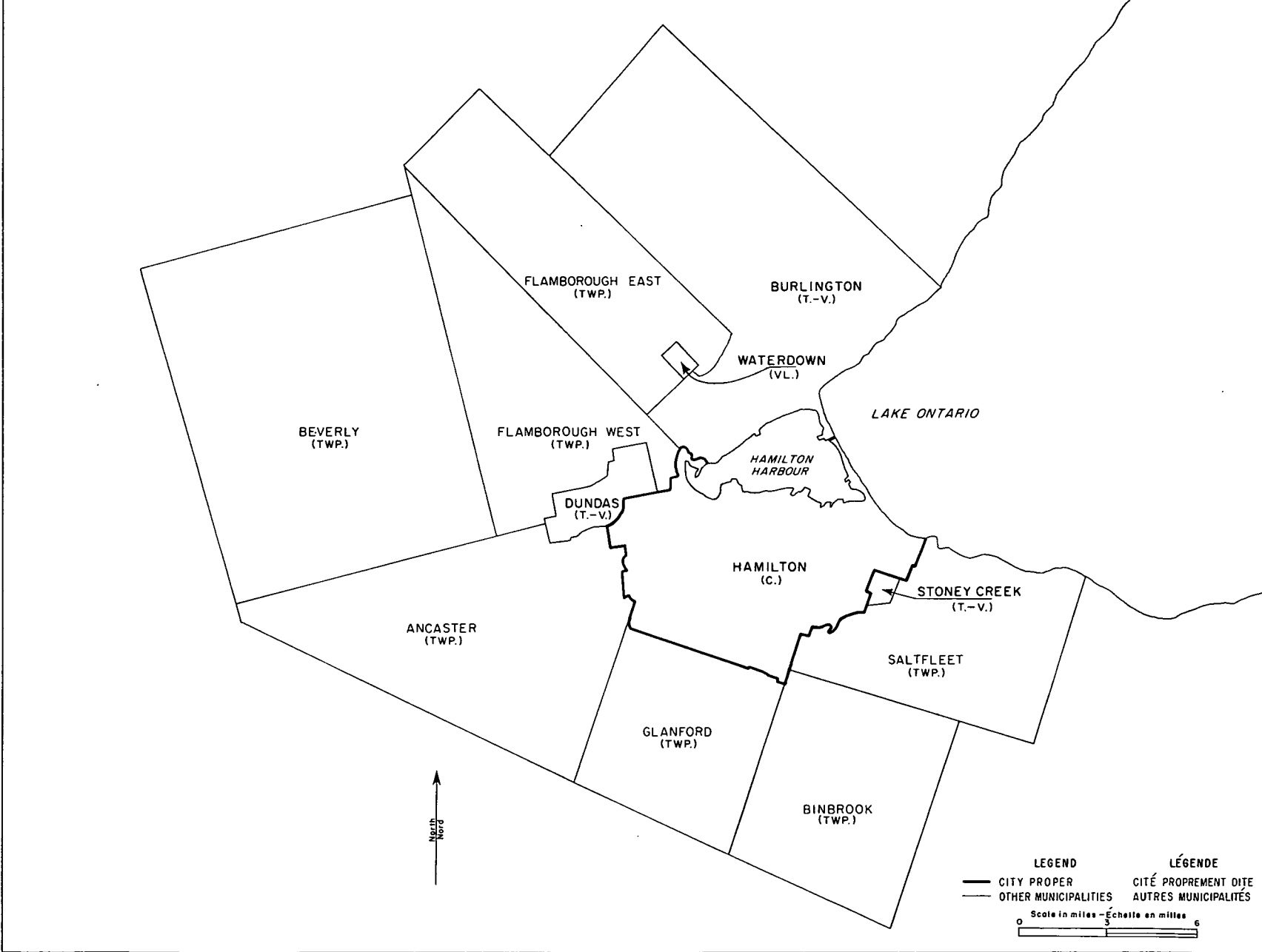
— CITY PROPER CITÉ PROPREMENT DITE

— OTHER MUNICIPALITIES AUTRES MUNICIPALITÉS

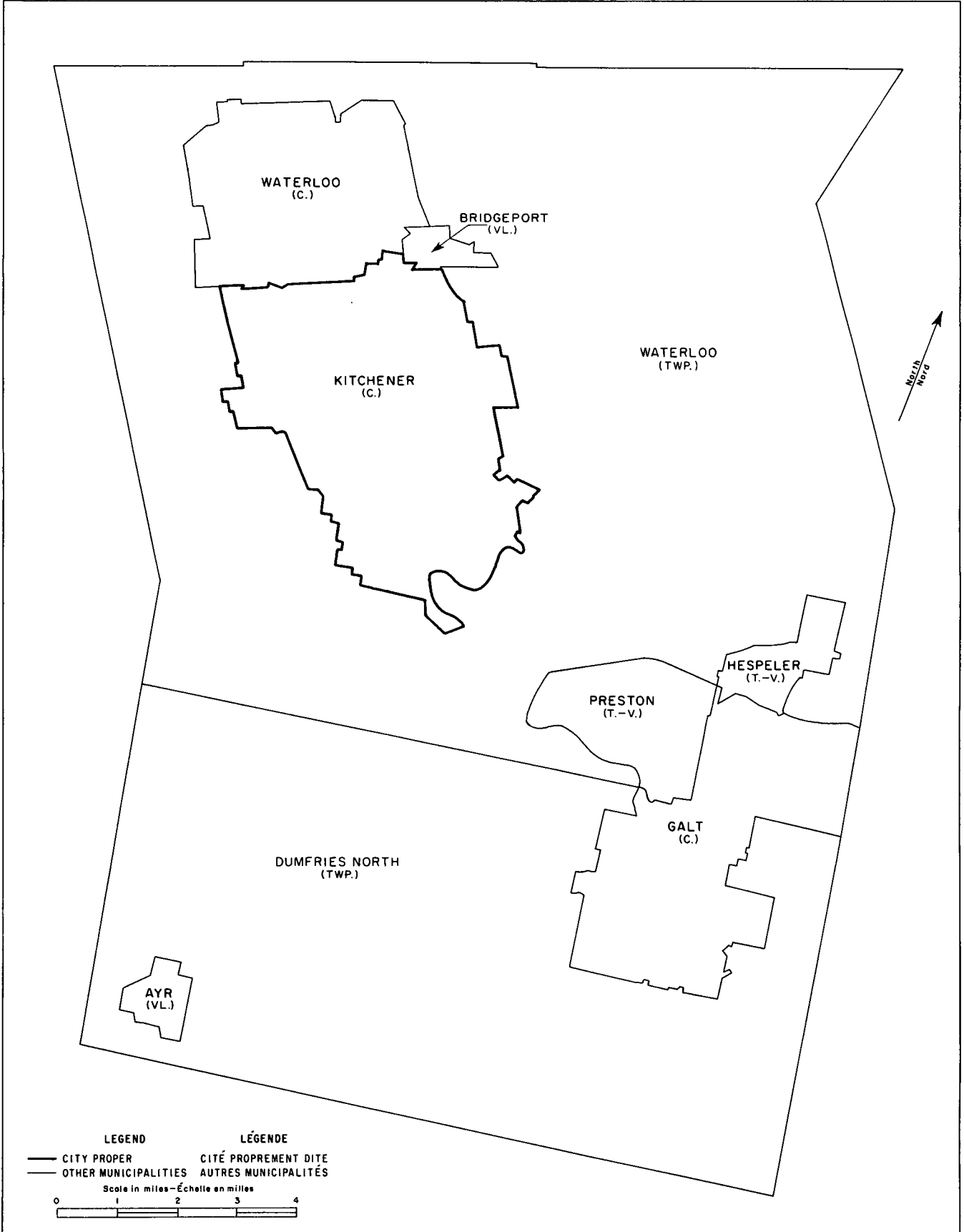
Scale in miles — Échelle en miles

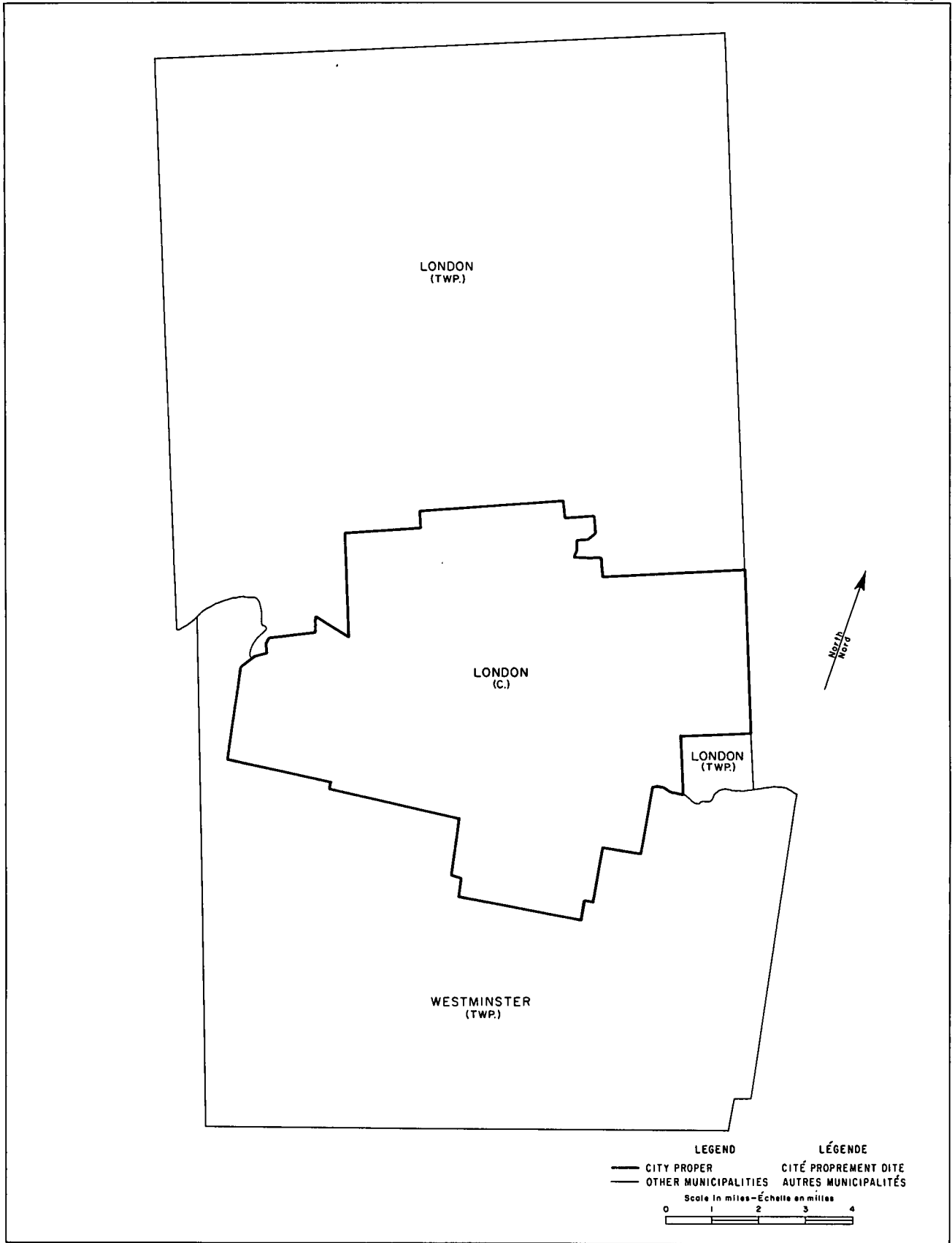
0 1 2 3 4



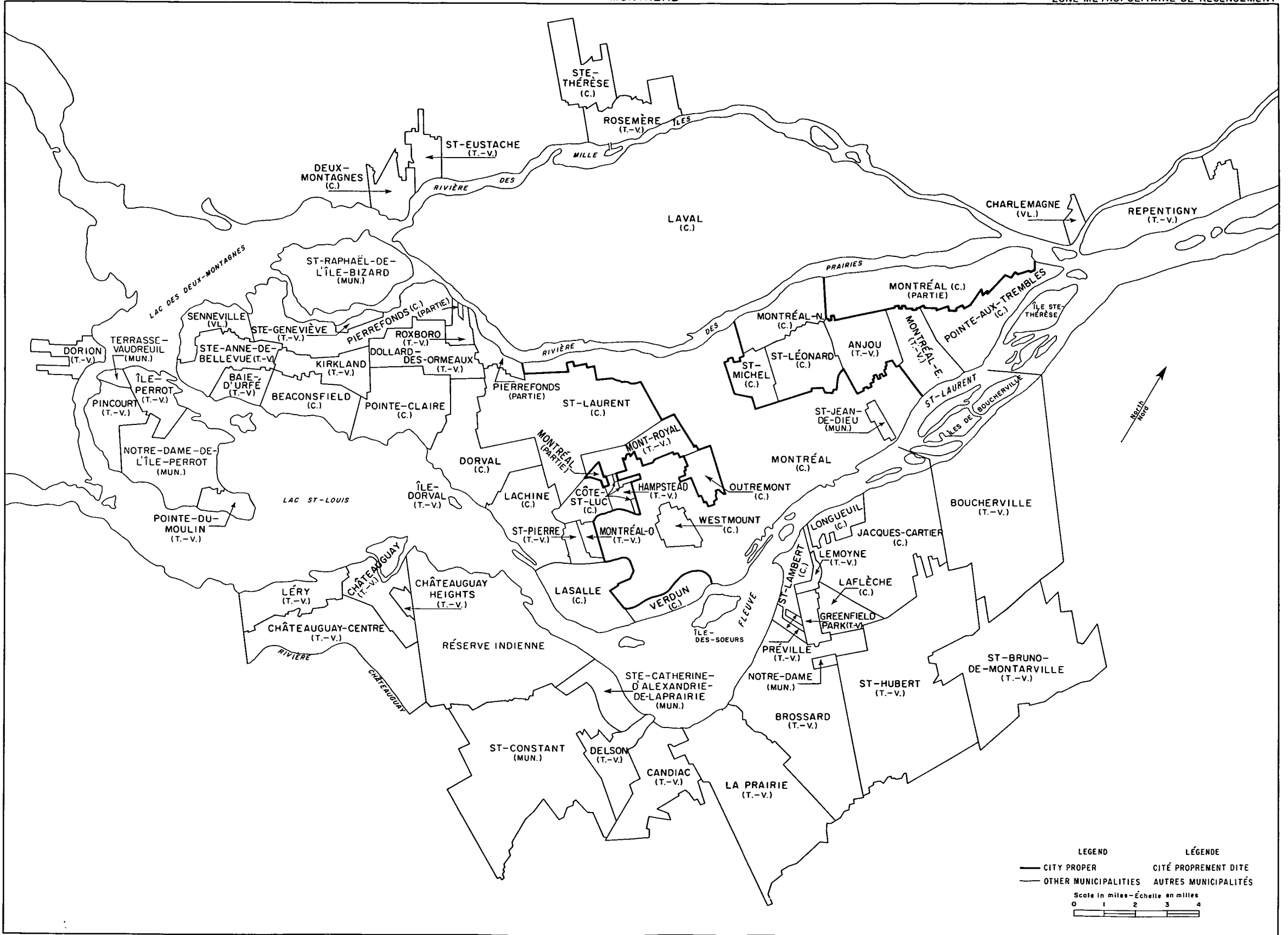


C-25

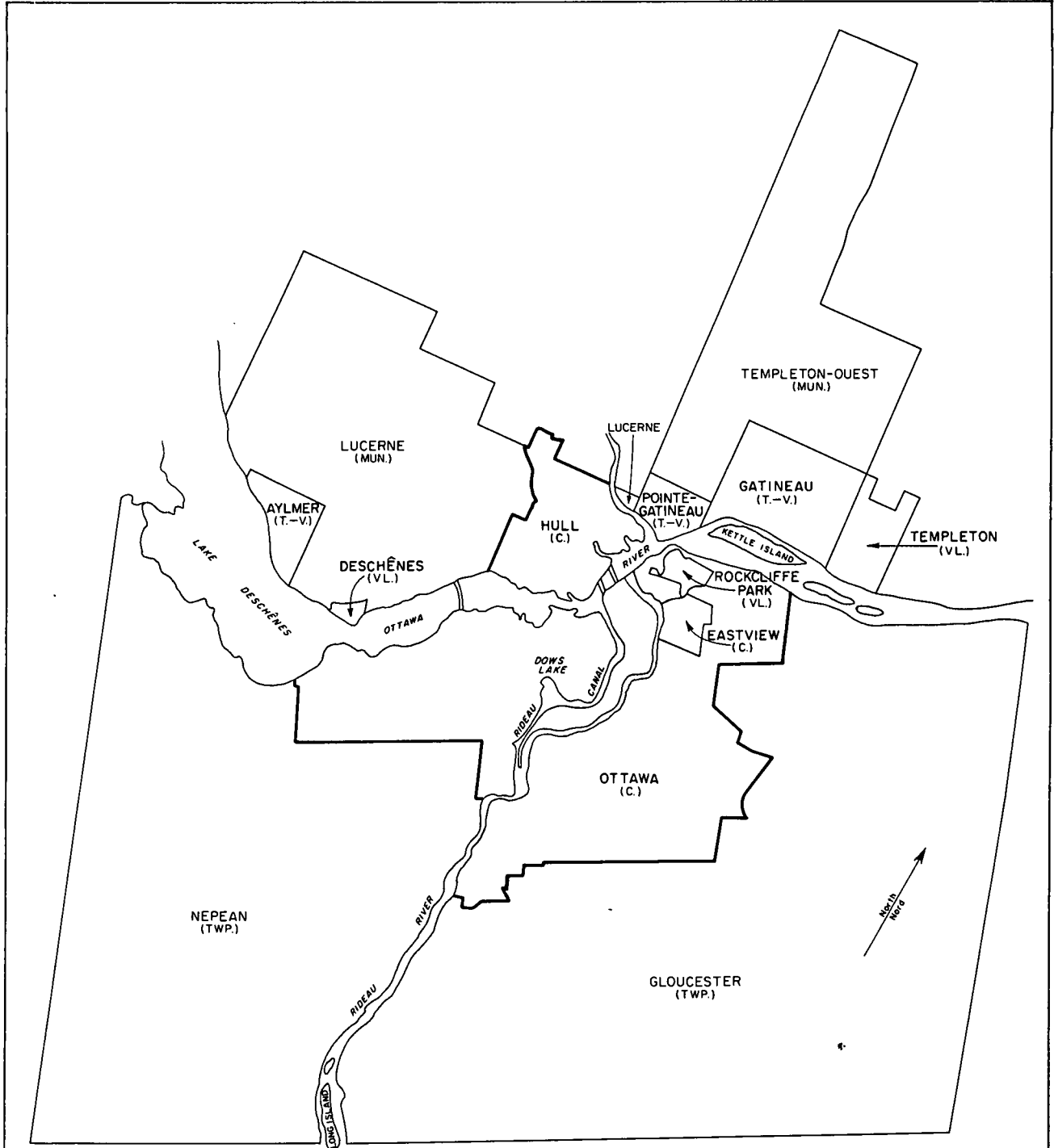




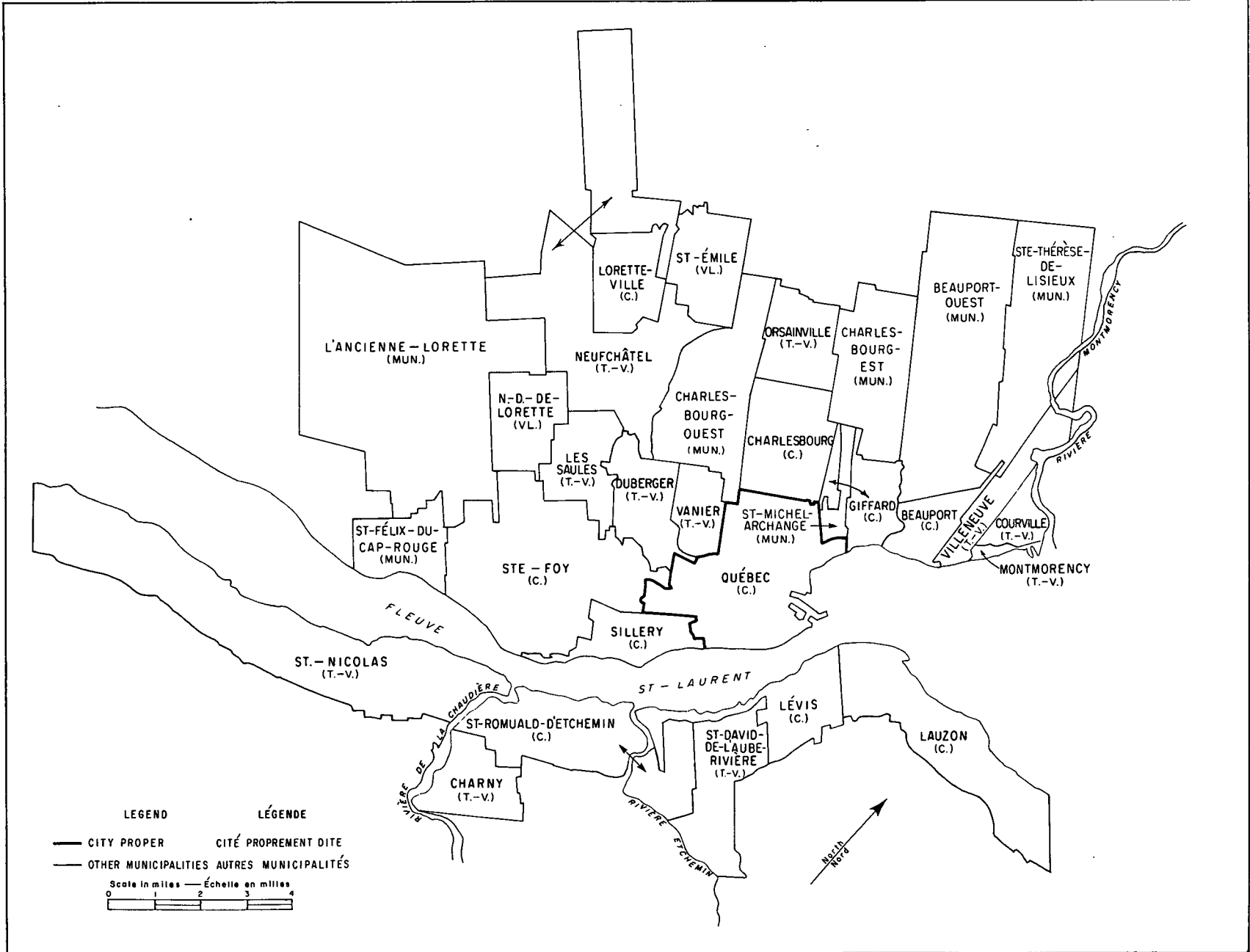


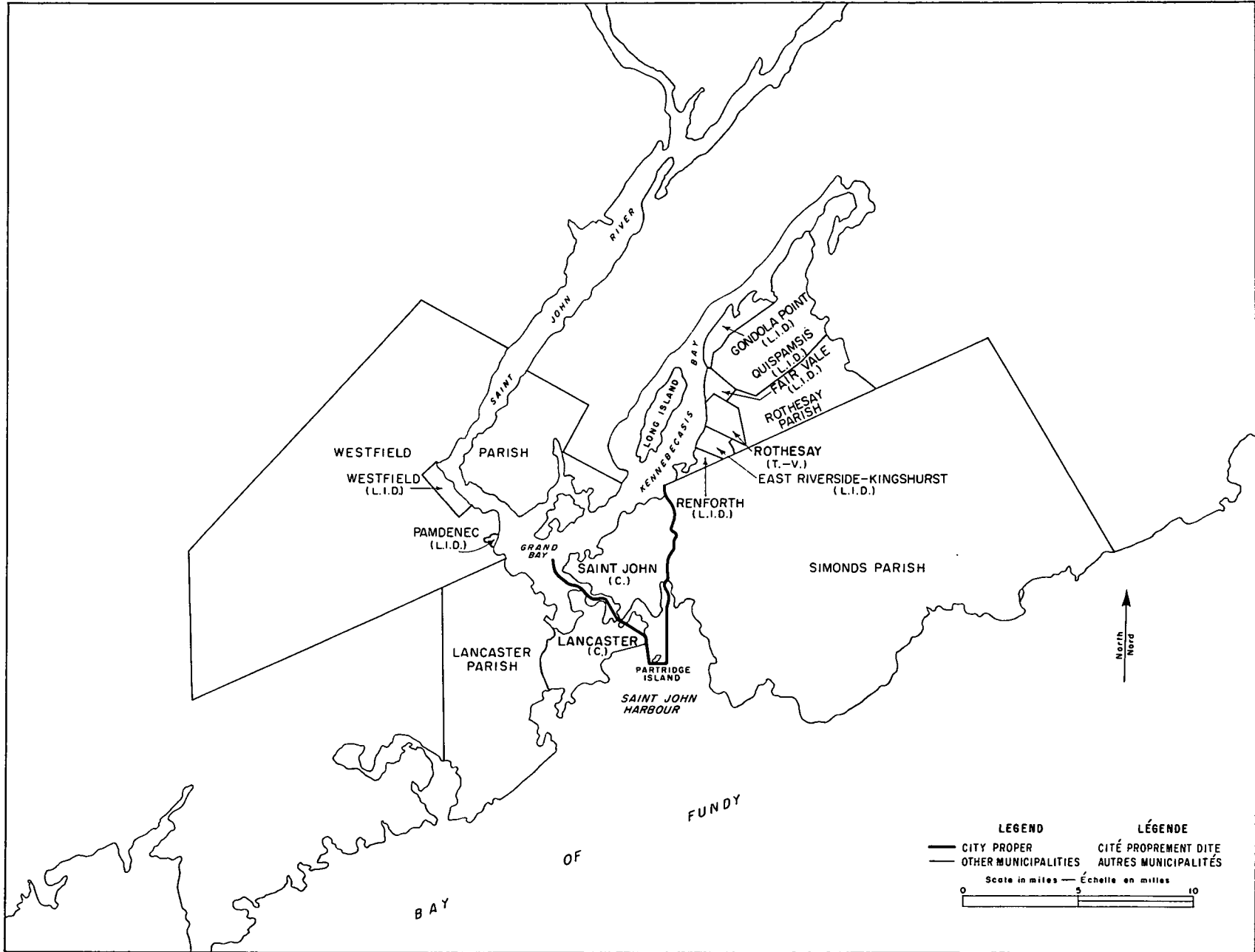




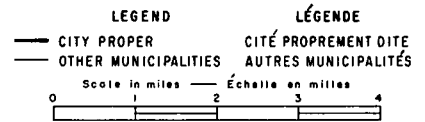
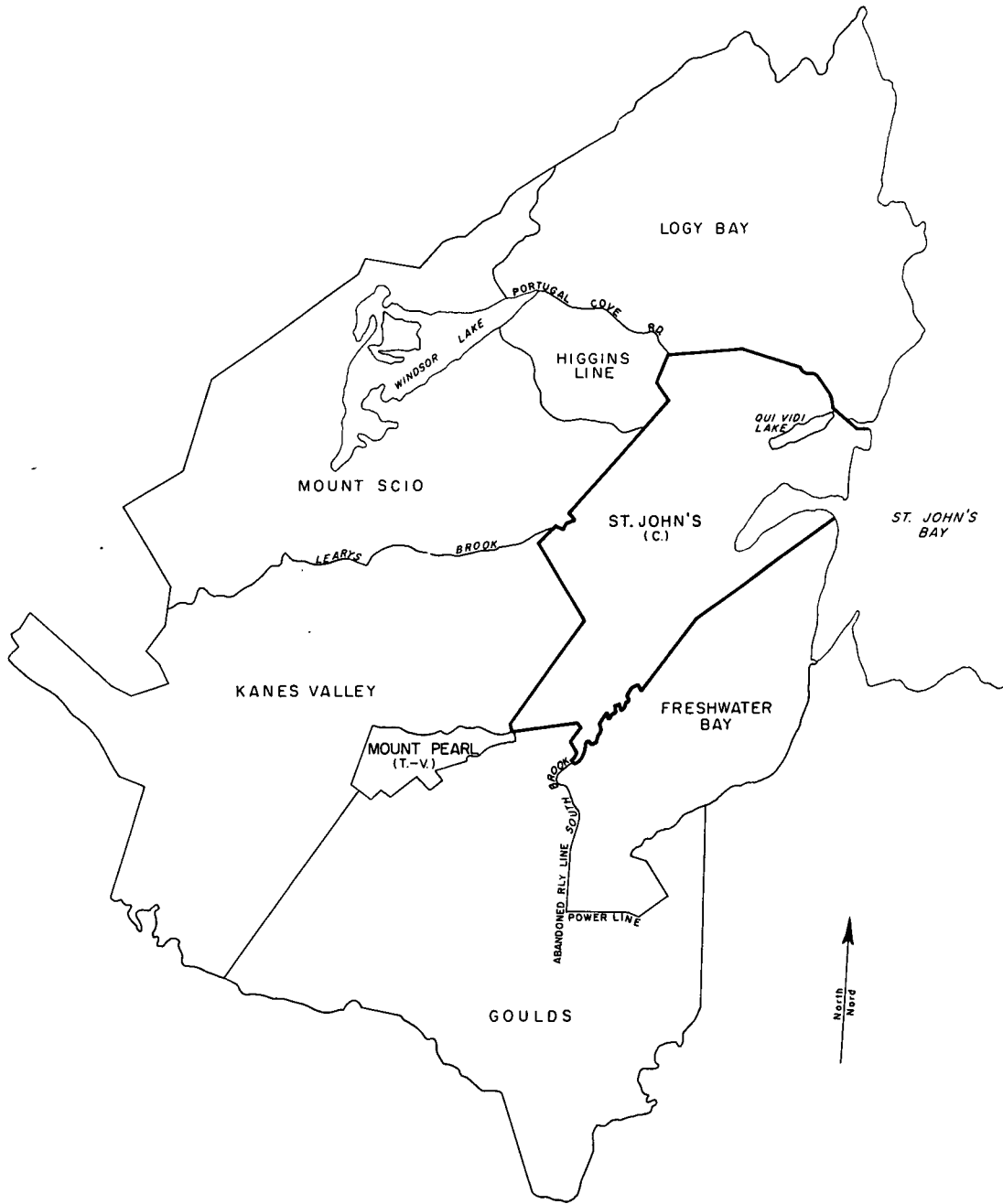


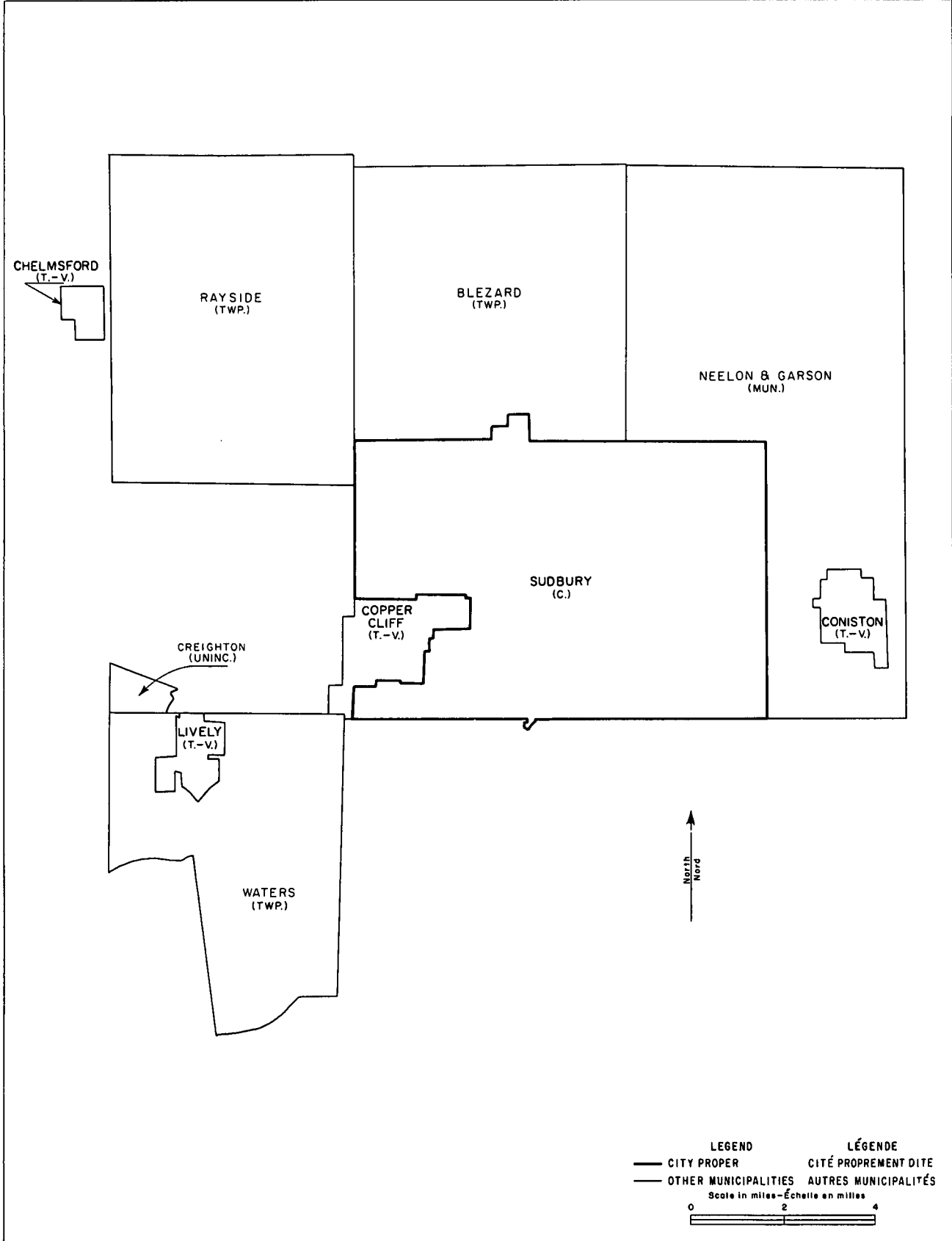
LEGEND	LÉGENDE
— CITY PROPER	CITÉ PROPREMENT DITE
— OTHER MUNICIPALITIES	AUTRES MUNICIPALITÉS
Scale in miles — Échelle en milles	




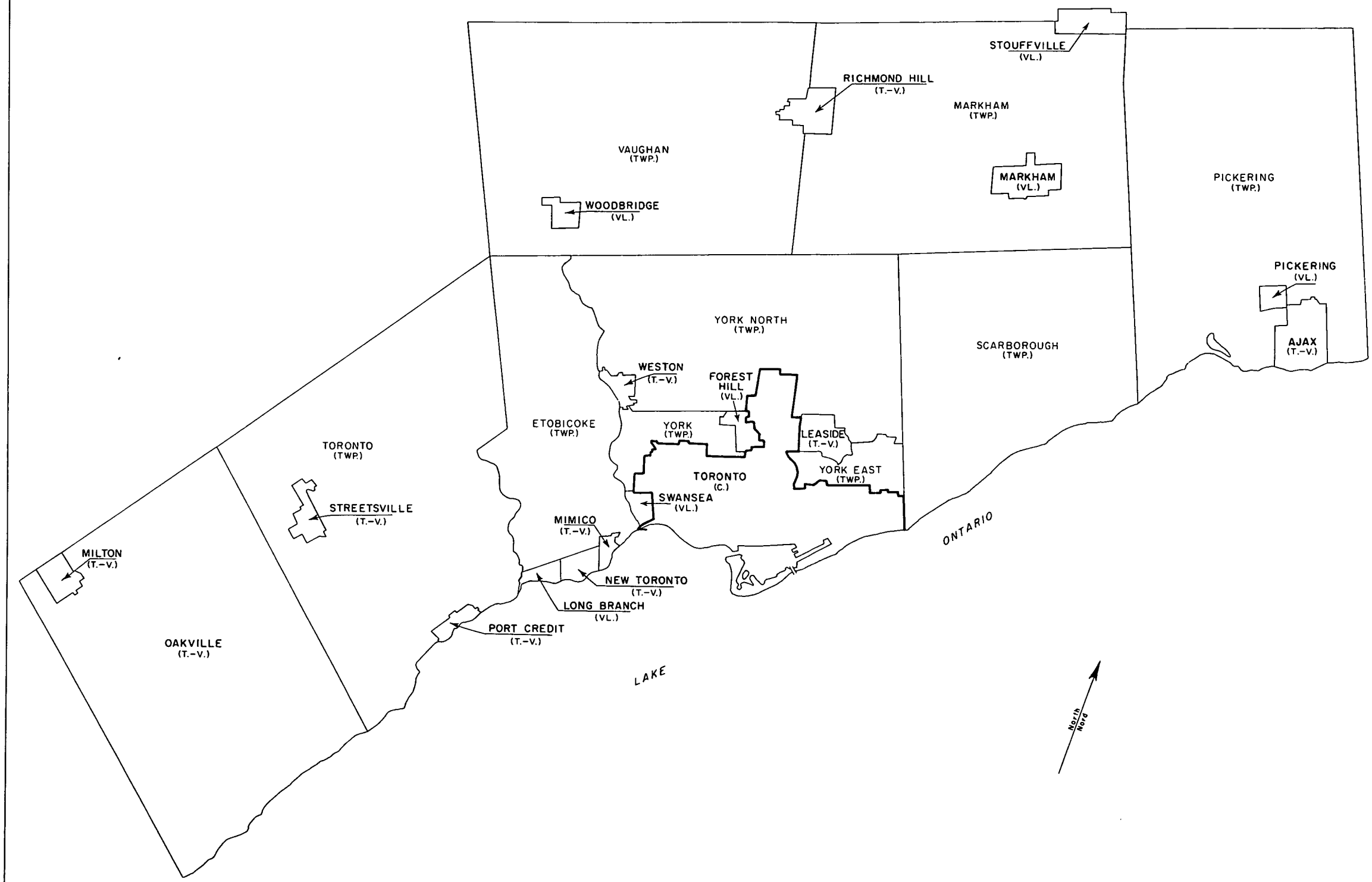


C-31









LEGEND **LÉGENDE**

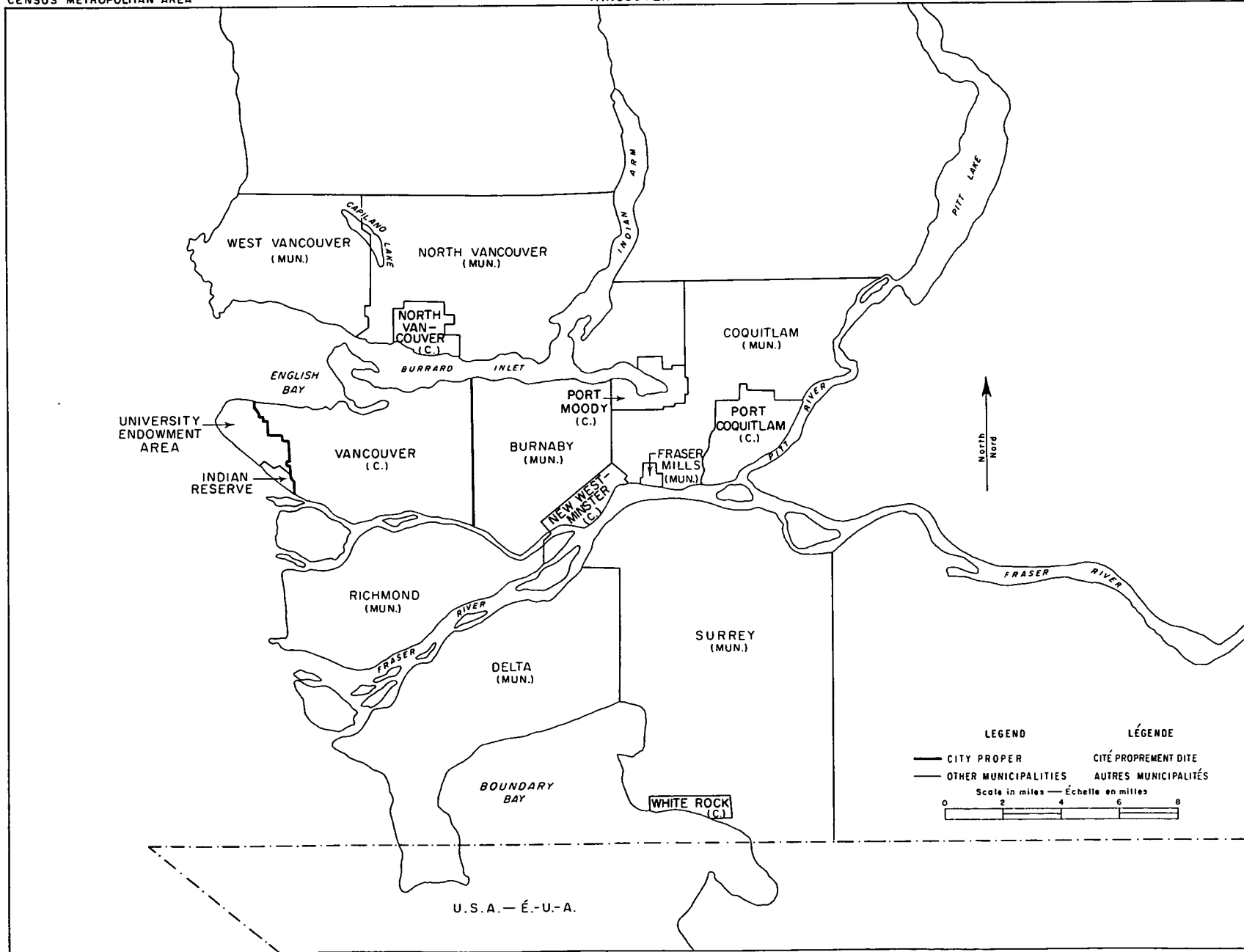
— CITY PROPER CITÉ PROPREMENT DITE

— OTHER MUNICIPALITIES AUTRES MUNICIPALITÉS

Scale in miles—Échelle en miles

0 3 6

Approx.



UNIVERSITY
ENDOWMENT
AREA

INDIAN
RESERVE

WEST VANCOUVER
(MUN.)

NORTH VANCOUVER
(MUN.)

NORTH
VAN-
COUVER
(C.)

ENGLISH
BAY

VANCOUVER
(C.)

BURNABY
(MUN.)

PORT
MOODY
(C.)

COQUITLAM
(MUN.)

PORT
COQUITLAM
(C.)

FRASER
MILLS
(MUN.)

NEW WEST-
MINSTER
(C.)

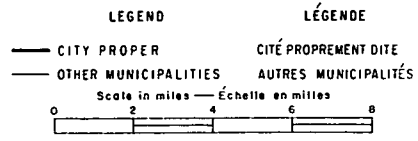
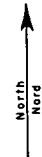
RICHMOND
(MUN.)

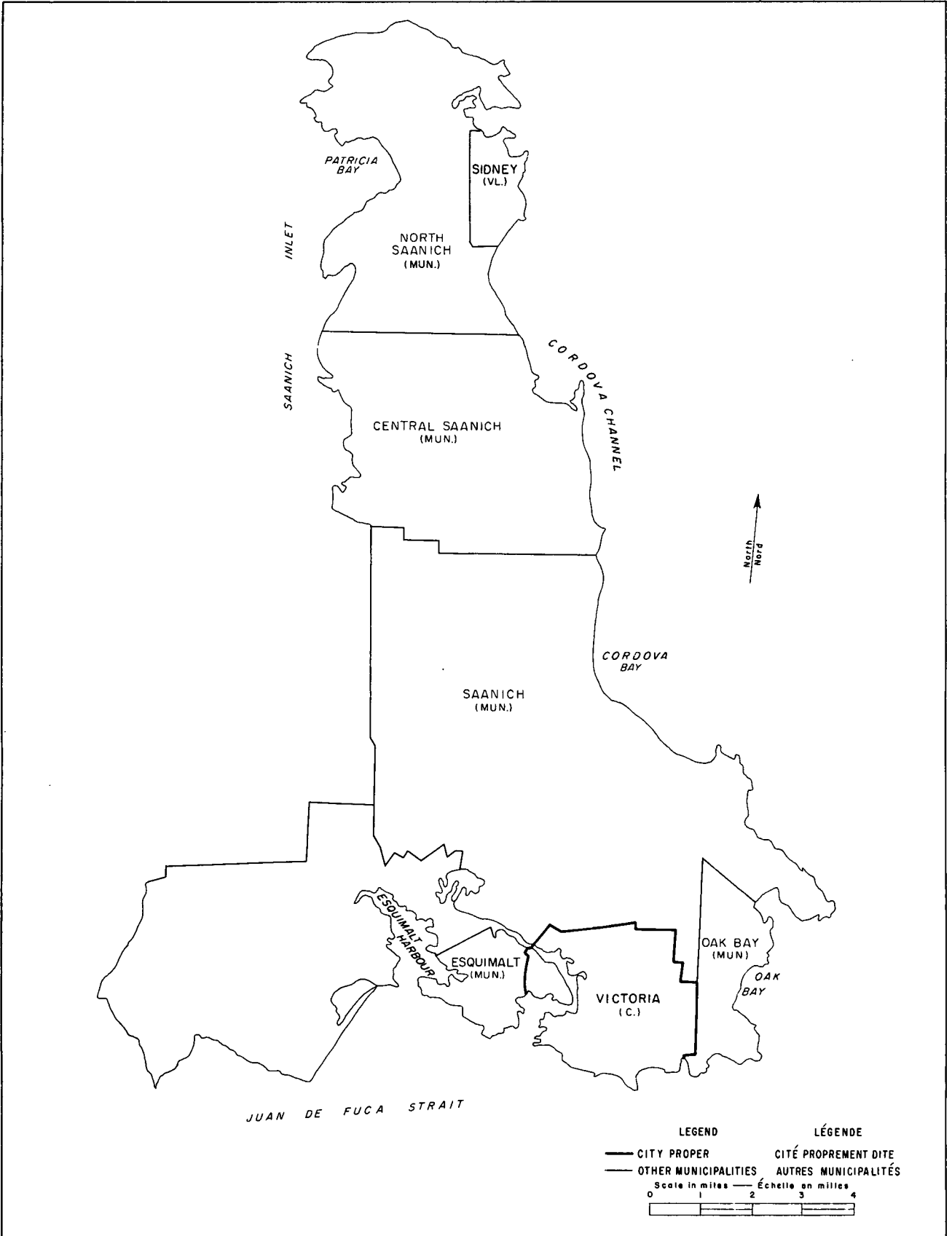
DELTA
(MUN.)

SURREY
(MUN.)

WHITE ROCK
(C.)

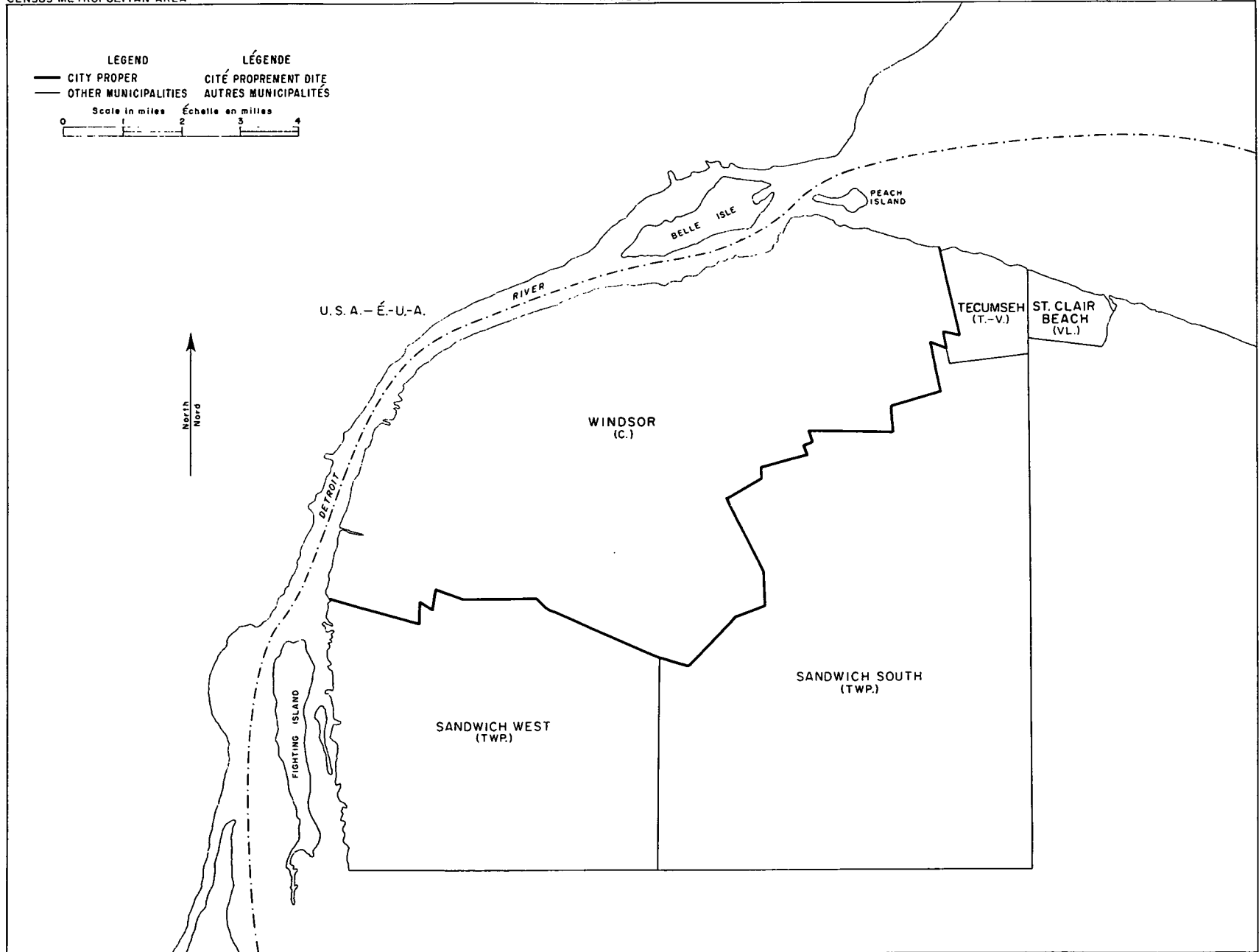
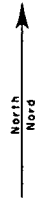
U.S.A. — É.-U.-A.

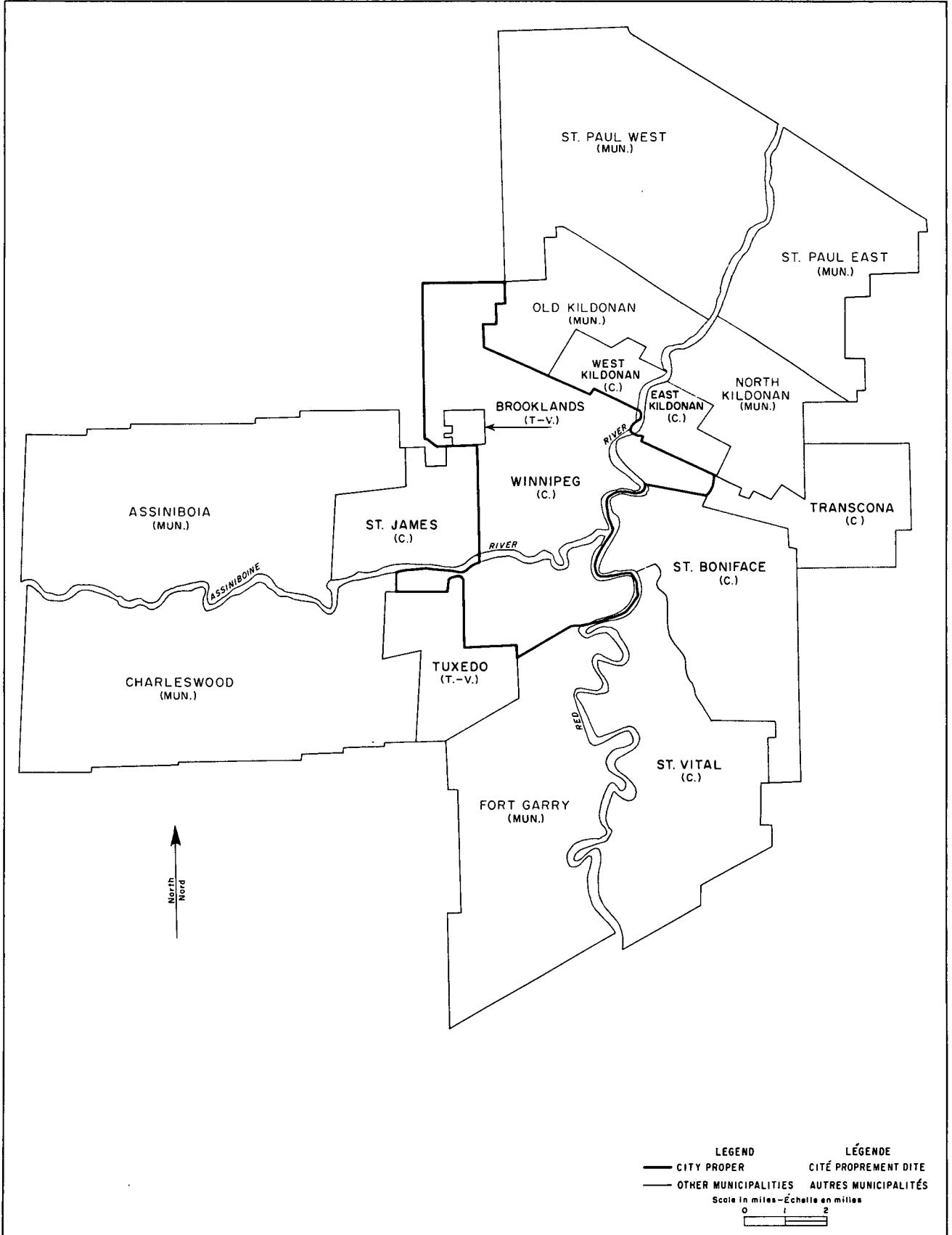




LEGEND	LÉGENDE
— CITY PROPER	CITÉ PROPREMENT DITE
- - - OTHER MUNICIPALITIES	AUTRES MUNICIPALITÉS


Scale in miles Échelle en miles






MAPS OF CENSUS MAJOR URBAN AREAS

**CARTES DES GRANDES AGGLOMÉRATIONS URBAINES
DE RECENSEMENT**






CHINGUACOUSY
(TWP)

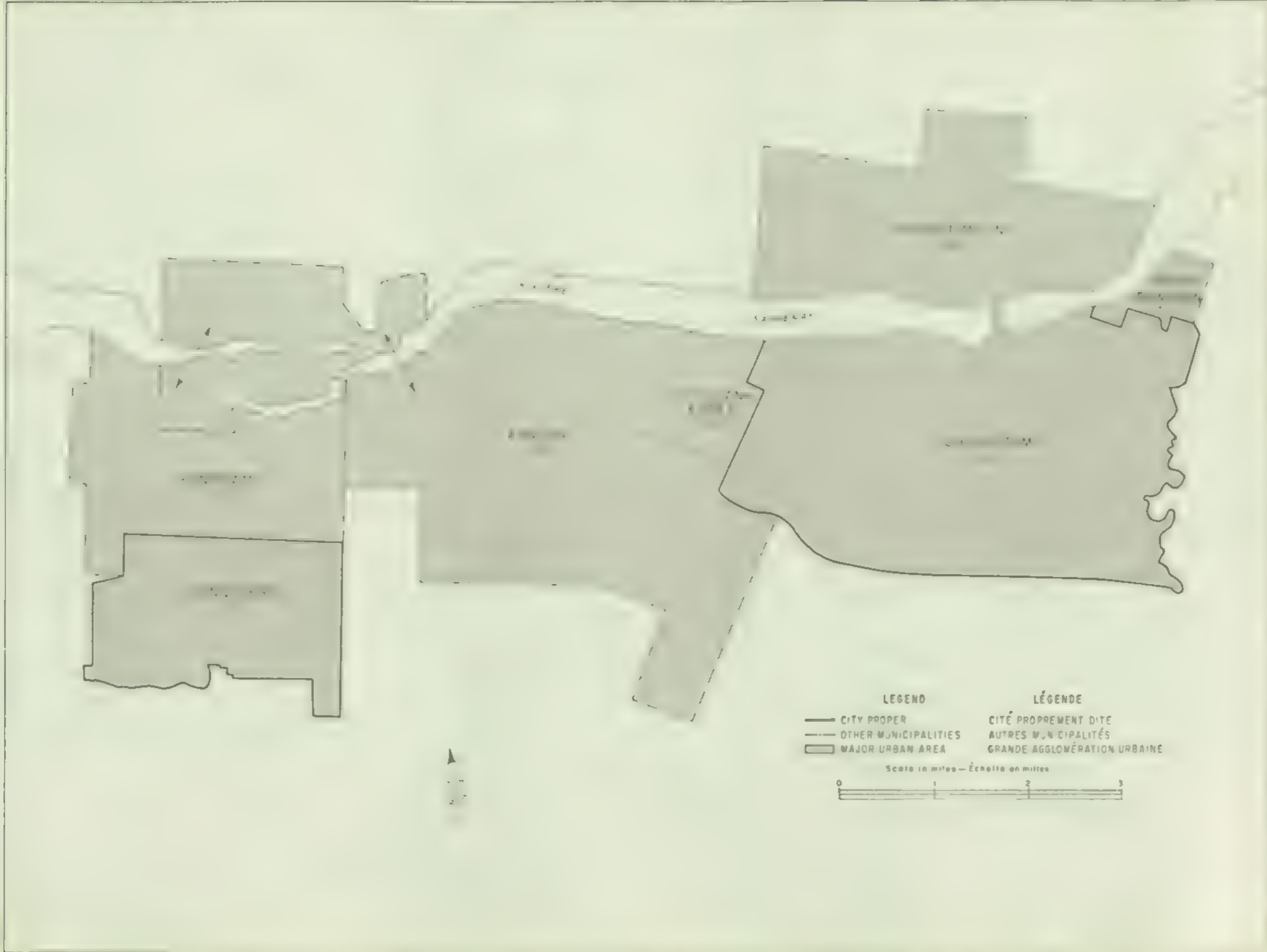


LEGEND		LÉGENDE	
—	CITY PROPER	—	CITÉ PROPREMENT DITE
- - -	OTHER MUNICIPALITIES	- - -	AUTRES MUNICIPALITÉS
■	MAJOR URBAN AREA	■	GRANDE AGGLOMÉRATION URBAINE

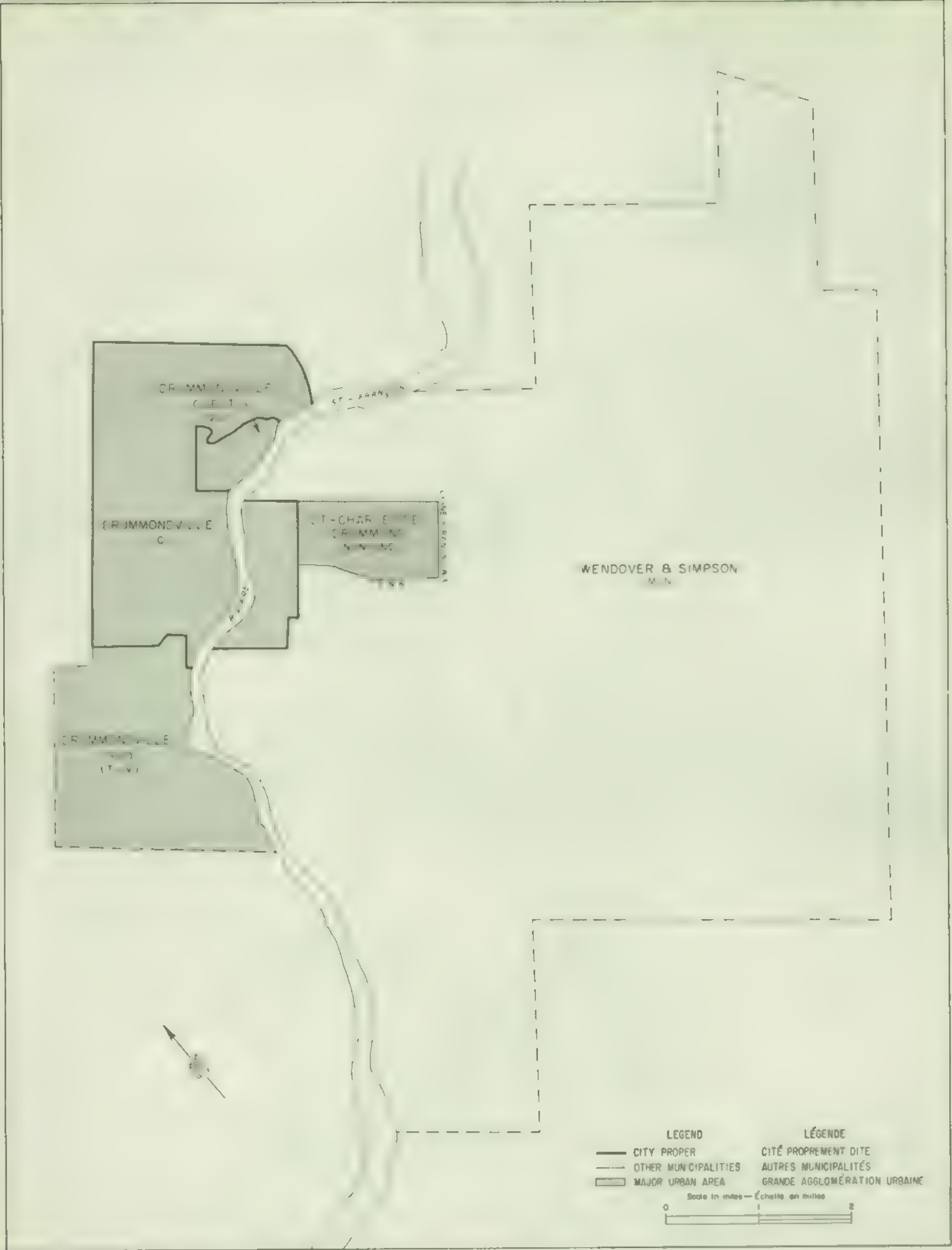




C-43



C-11



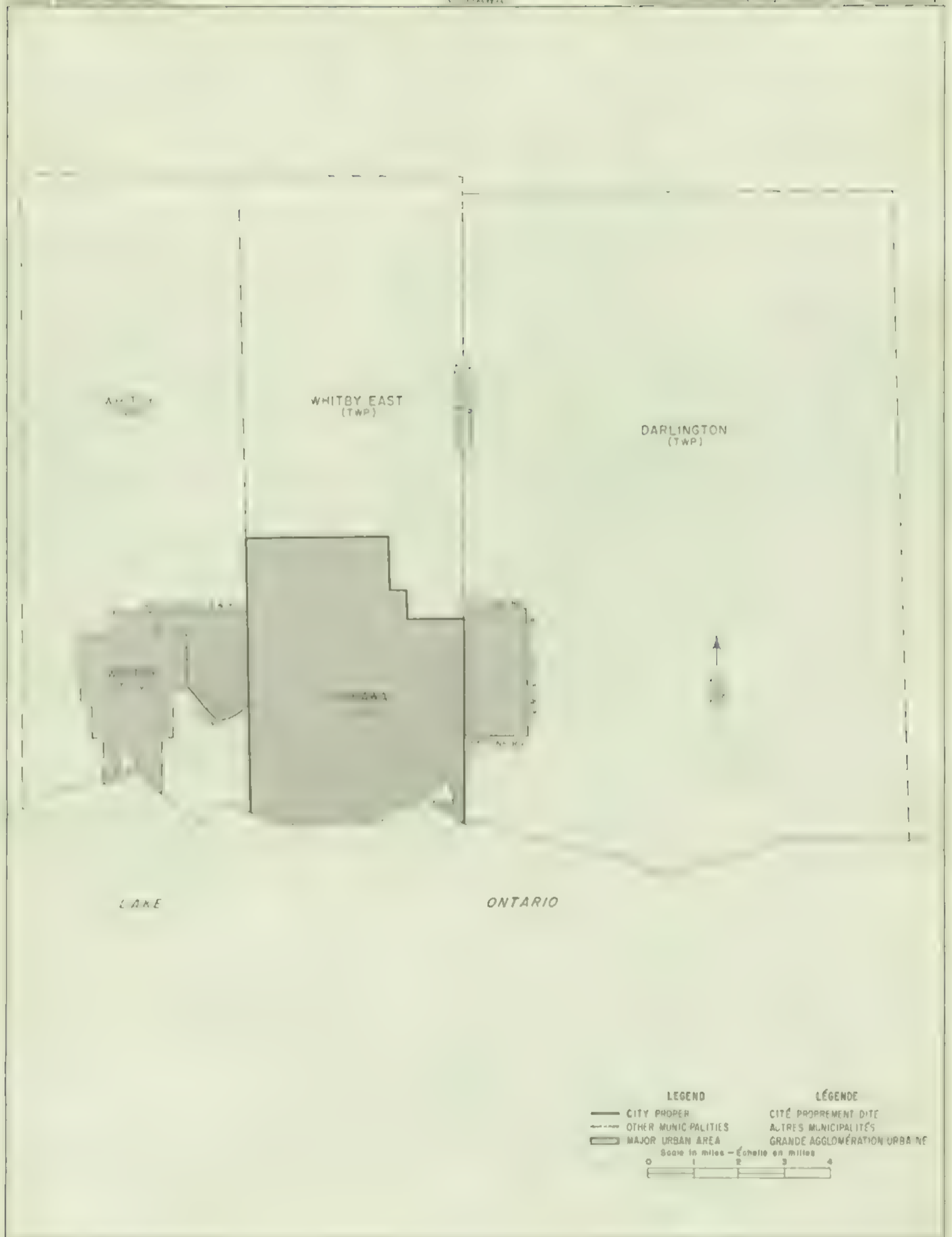


SHUNIAM (TWP)

LEGEND		LÉGENDE	
—	CITY PROPER	—	CITÉ PROPREMENT DITE
- - -	OTHER MUNICIPALITIES	- - -	AUTRES MUNICIPALITÉS
■	MAJOR URBAN AREA	■	GRANDE AGGLOMÉRATION URBAINE

Scale in miles - Échelle en miles
 0 1 2 3 4





AMT

WHITBY EAST
(TWP)

DARLINGTON
(TWP)

LAKE


ONTARIO

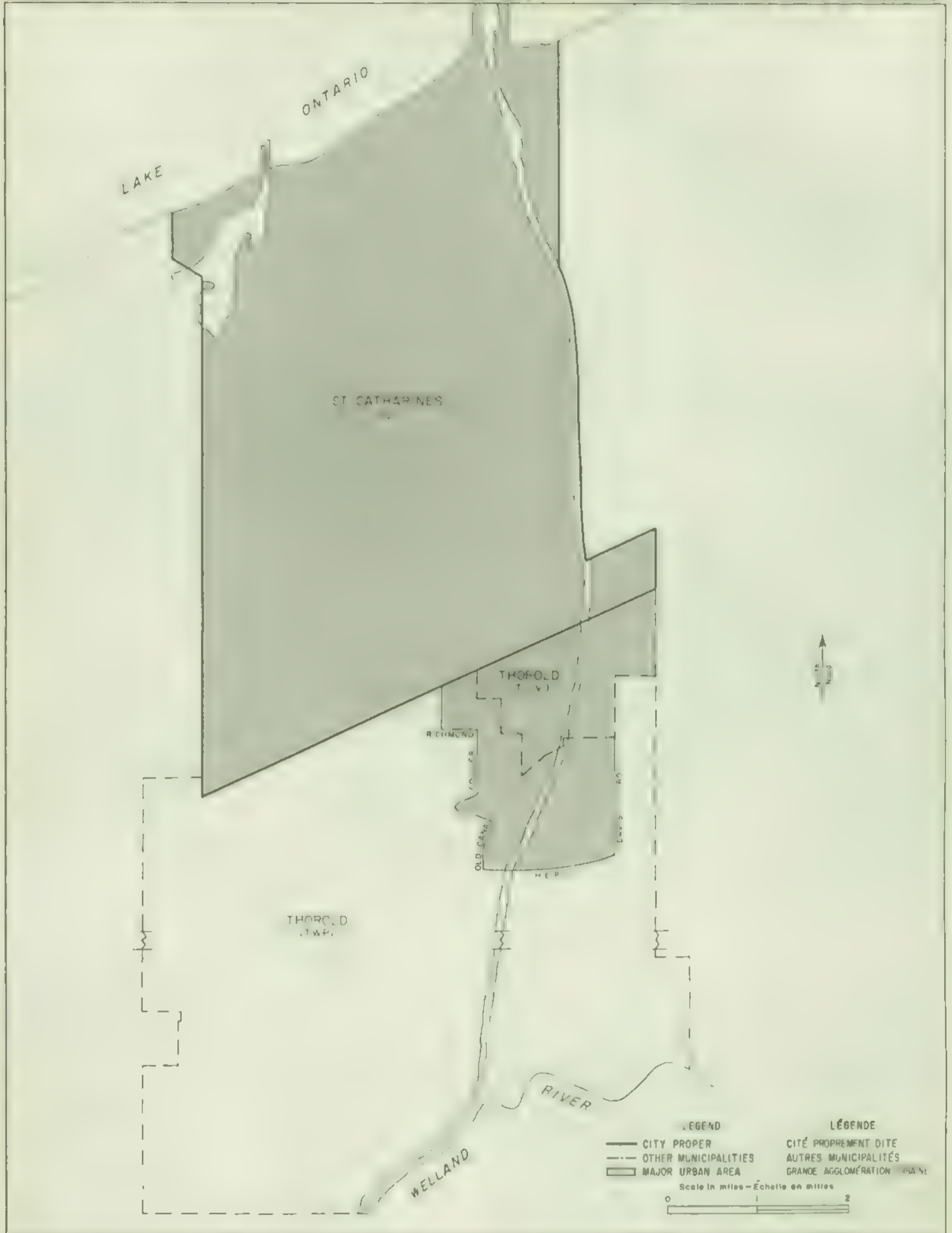
LEGEND

LÉGENDE

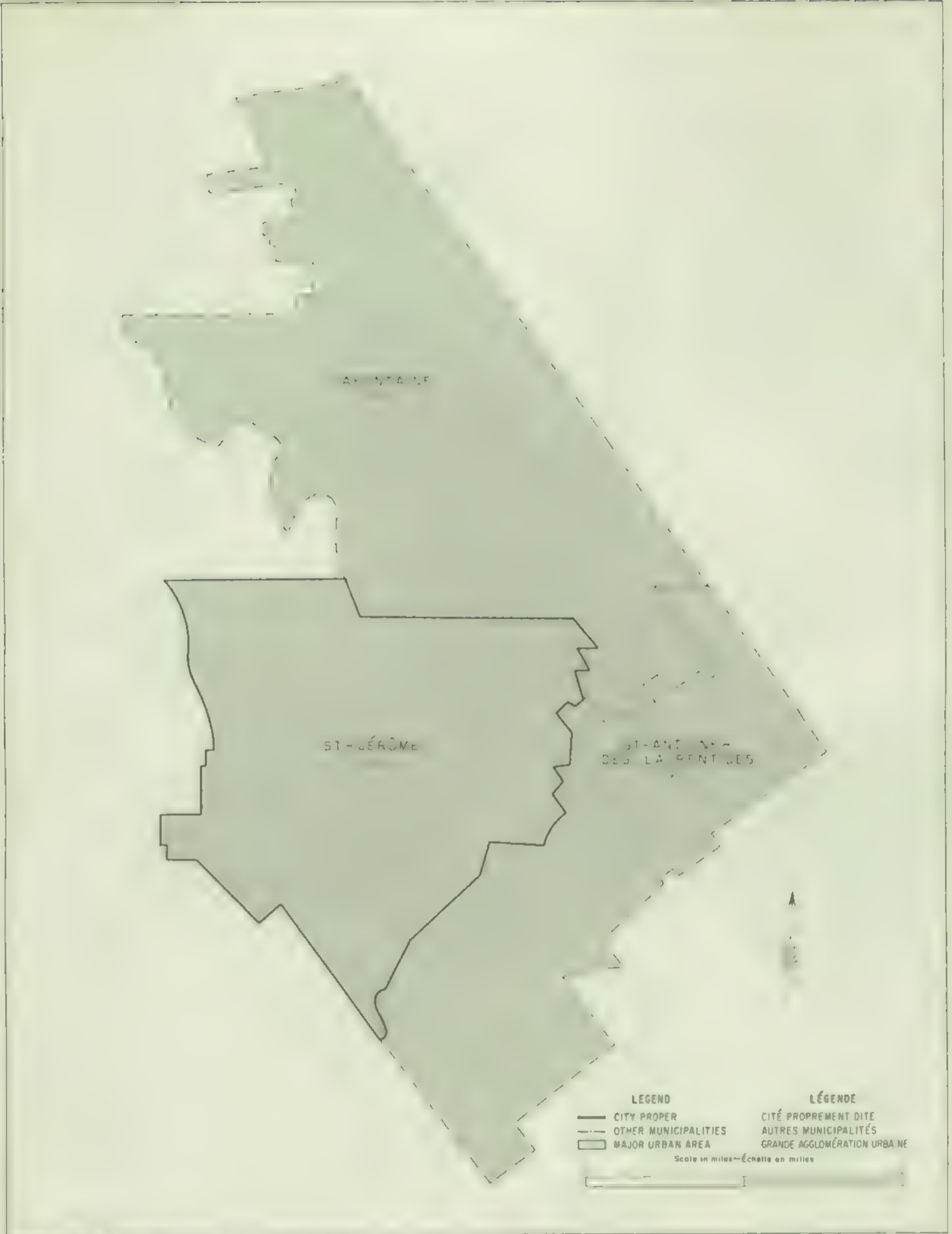
- | | | | |
|-------|----------------------|-------|------------------------------|
| — | CITY PROPER | — | CITÉ PROPREMENT DITE |
| - - - | OTHER MUNICIPALITIES | - - - | AUTRES MUNICIPALITÉS |
| ■ | MAJOR URBAN AREA | ■ | GRANDE AGGLOMÉRATION URBAINE |

Scale in miles - Échelle en milles





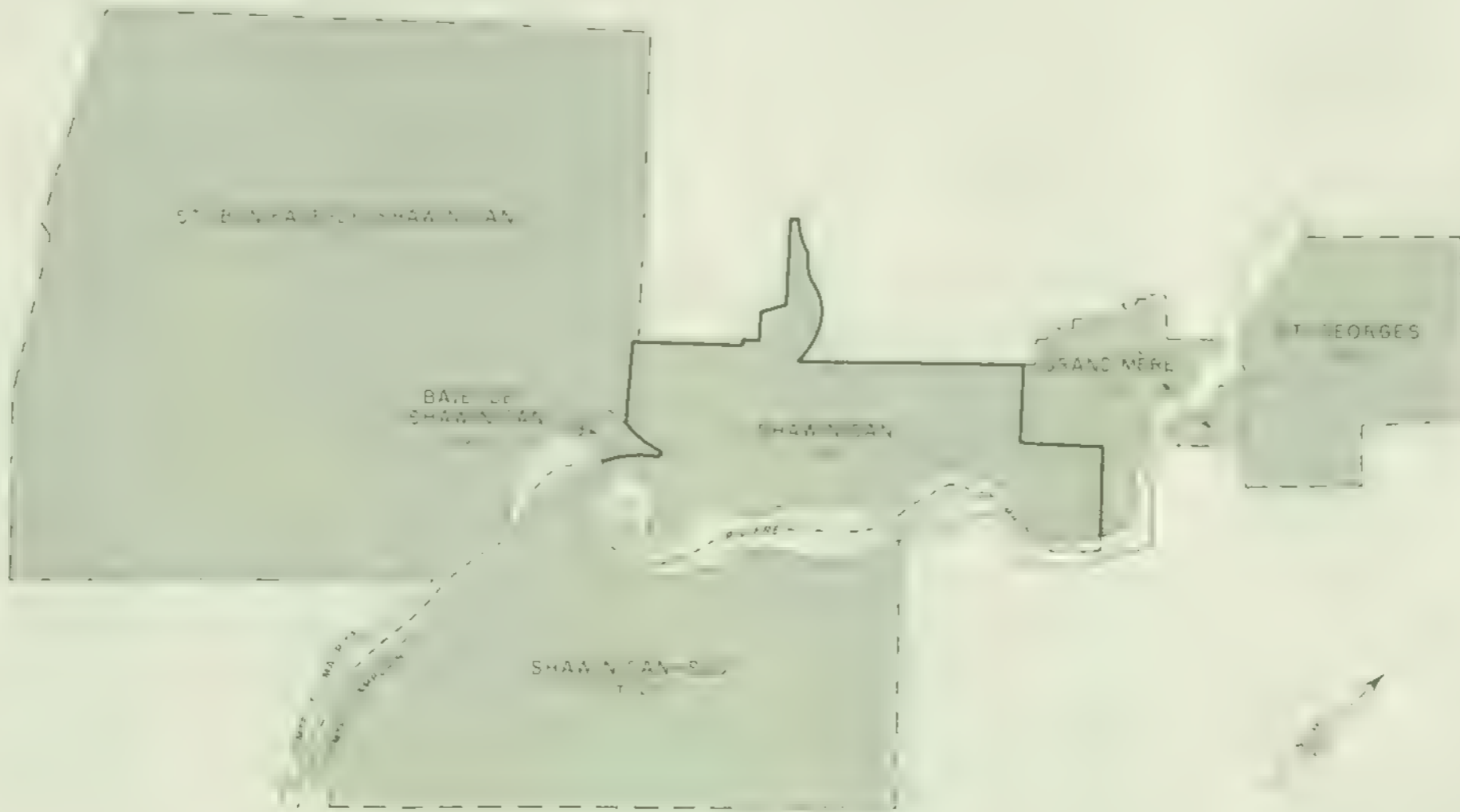




SARNIA

1:50,000 METRIC MAP OF CANADA



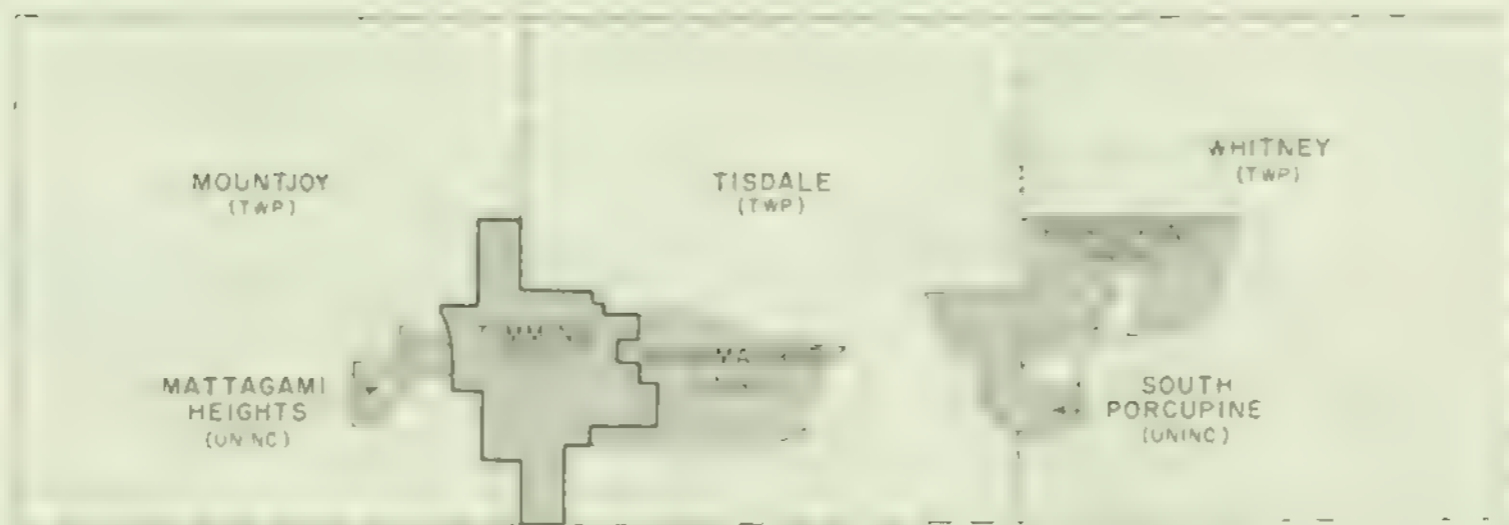


LEGENDE		LÉGENDE	
	CITY PROPER		CITÉ PROPREMENT DITE
	OTHER MUNICIPALITIES		AUTRES MUNICIPALITÉS
	COUNTY		COMTÉ
	MAJOR URBAN AREA		GRANDE AGGLOMÉRATION URBAINE

Scale in miles - Échelle en miles

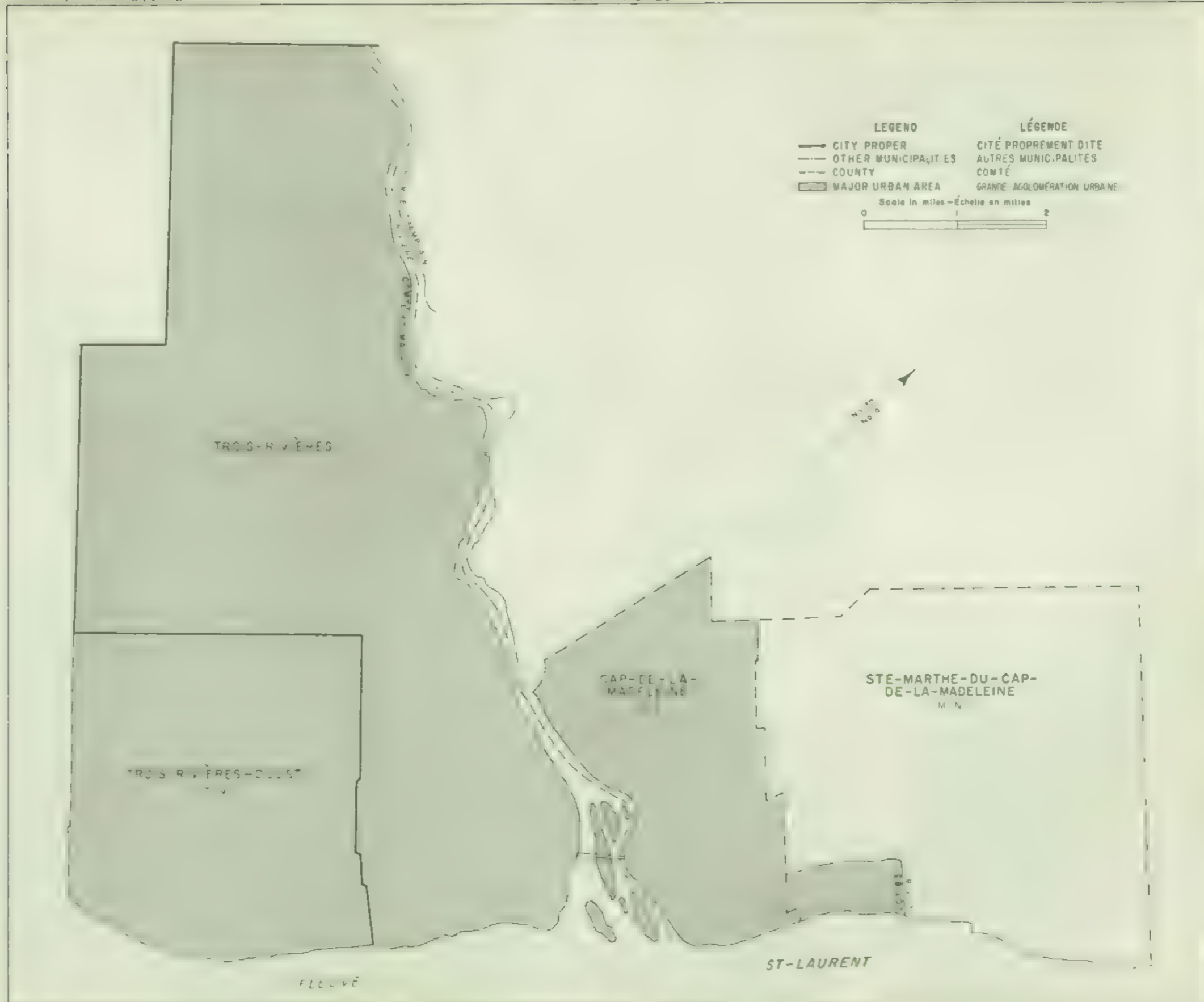
0 1 2 3 4

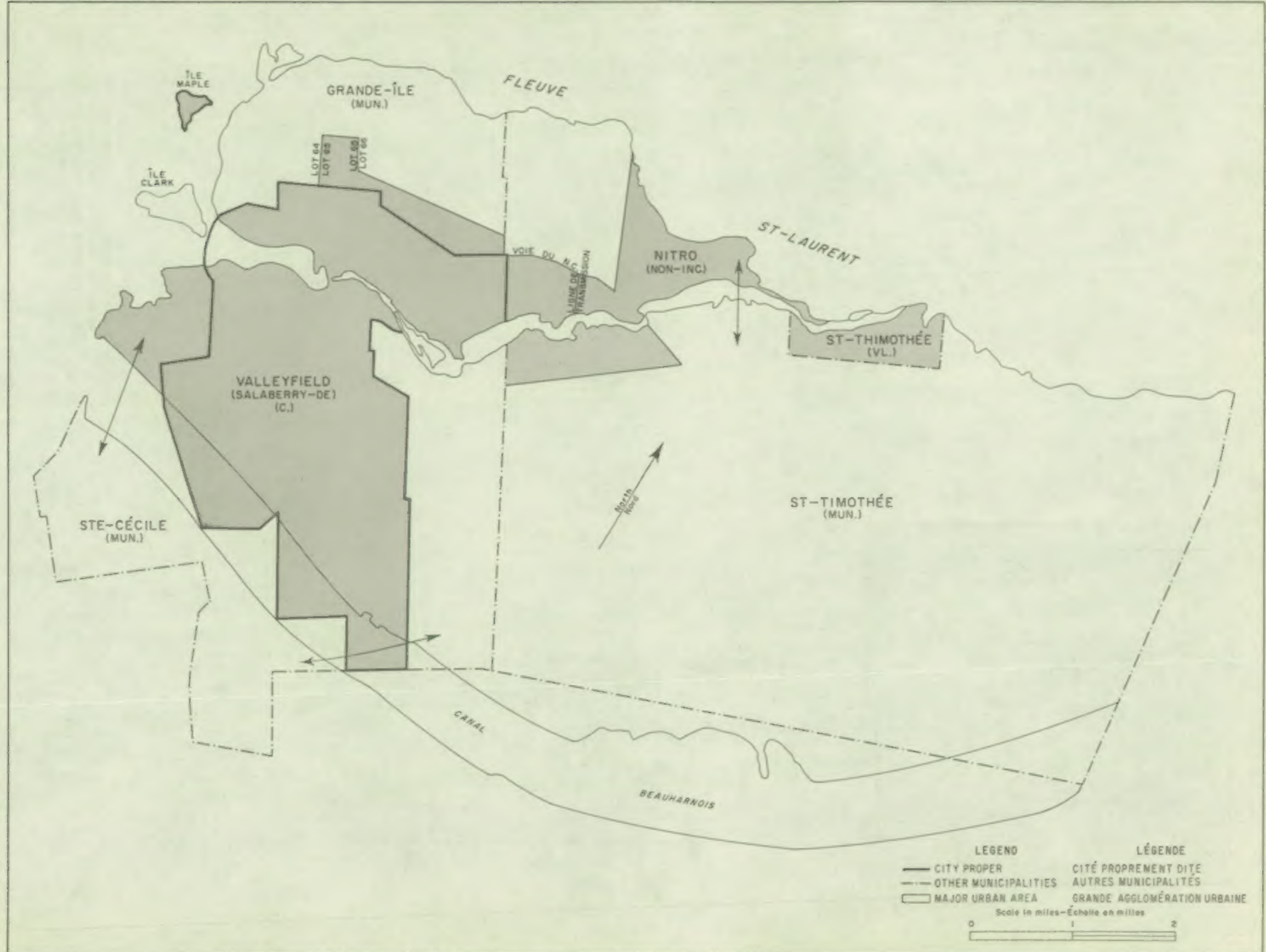




LEGEND	LÉGENDE
— CITY PROPER	CITÉ PROPREMENT DITE
- - - OTHER MUNICIPALITIES	AUTRES MUNICIPALITÉS
▭ MAJOR URBAN AREA	GRANDE AGGLOMÉRATION URBAINE
Scale in miles - Échelle en miles	
1 2 3 4	

C-57





C-59



1010329497

C.3

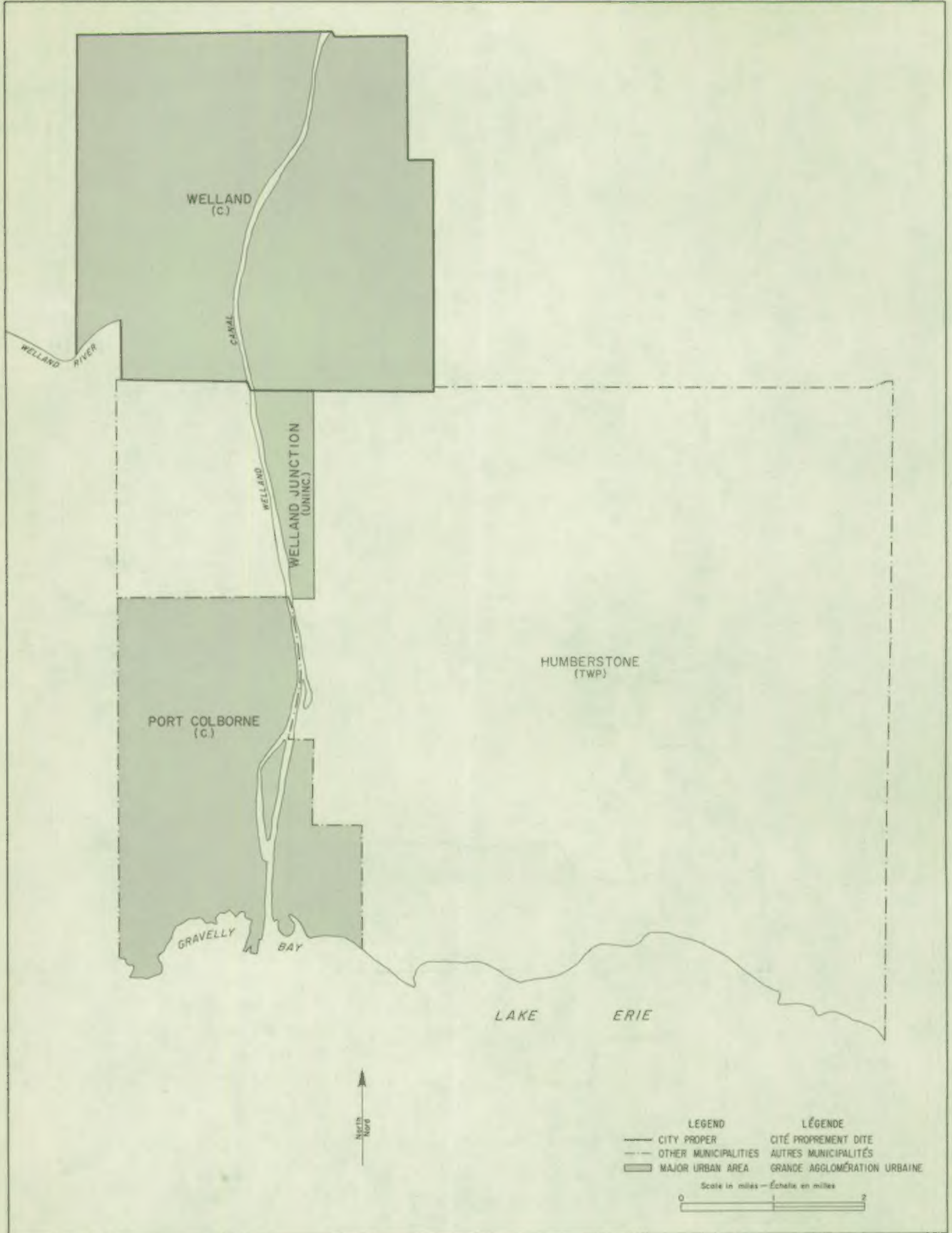
Q1905

C-60

CENSUS MAJOR URBAN AREA

WELLAND

GRANDE AGGLOMÉRATION URBAINE DE RECENSEMENT



REPORTS OF THE CENSUS OF CANADA, 1966*(Continued from outside back cover)***Volume II – Population (Households and Families)**

- 93-601 **Introduction to Volume II (2-1).** – Textual and tabular introductory materials (24 pp., 50c.)
- 93-602 **Dwellings by (a) structural type and (b) tenure (2-2).** – For provinces, counties, centres of 1,000 and over, other municipalities of 10,000 and over, metropolitan and other major urban areas, 1966 (28 pp., 50c.)
- 93-603 **Households by size (2-3).** – For same areas as 93-602 (48 pp., 75c.)
- 93-604 **Household composition (2-4).** – For same areas as 93-602 (40 pp., 75c.)
- 93-605 **Households by type (2-5).** – For same areas as 93-602, except shown for centres of 5,000 and over (40 pp., 75c.)
- 93-606 **Household characteristics by marital status, age and sex of head (2-6).** – For provinces and metropolitan areas, 1966 (96 pp., \$1)
- 93-607 **Household characteristics by structural type and tenure of dwelling (2-7).** – For same areas as 93-606 (52 pp., 75c.)
- 93-608 **Structural type and tenure of dwellings by marital status, age and sex of head (2-8).** – For same areas as 93-606 (32 pp., 50c.)
- 93-609 **Families by size (2-9).** – For same areas as 93-602 (44 pp., 75c.)
- 93-610 **Numbers and ages of children (2-10).** – For same areas as 93-602 (52 pp., 75c.)
- 93-611 **Families by marital status, age and sex of head (2-11).** – For same areas as 93-602, except shown for centres of 5,000 and over (52 pp., 75c.)
- 93-612 **Family characteristics by marital status, age and sex of head (2-12).** – For same areas as 93-606 (84 pp., \$1)
- 93-613 **Families by type (2-13).** – For same areas as 93-602, except shown for centres of 5,000 and over (24 pp., 50c.)
- 93-614 **Household and family relationships of individuals in households (2-14).** – For provinces, 1966 (28 pp., 50c.)

Volume III – Agriculture (Canada Summary and Atlantic Provinces)

- 96-601 **Canada: Summary Tables (3-1)** – (\$1.50)
- 96-602 **Newfoundland (3-2)** – (\$1.50)
- 96-603 **Prince Edward Island (3-3)** – (\$1.50)
- 96-604 **Nova Scotia (3-4)** – (\$1.50)
- 96-605 **New Brunswick (3-5)** – (\$1.50)

Volume IV – Agriculture (Quebec and Ontario)

- 96-606 **Quebec (4-1)** – (\$3.50)
- 96-607 **Ontario (4-2)** – (\$2.50)

Volume V – Agriculture (Western Provinces)

- 96-608 **Manitoba (5-1)** – (\$1.50)
- 96-609 **Saskatchewan (5-2)** – (\$1.50)
- 96-610 **Alberta (5-3)** – (\$1.50)
- 96-611 **British Columbia (5-4)** – (\$1.50)

RAPPORTS DU RECENSEMENT DU CANADA, 1966*(Suite de l'extérieur de la couverture arrière)***Volume II – Population (Ménages et familles)**

- 93-601 **Introduction au volume II (2-1).** – Texte et tableaux d'introduction (24 p., 50c.)
- 93-602 **Logements suivant a) le type de construction et b) le mode d'occupation (2-2).** – Provinces, comtés, agglomérations constituées de 1,000 habitants ou plus, autres municipalités de 10,000 habitants ou plus, zones métropolitaines et autres grandes agglomérations urbaines, 1966 (28 p., 50c.)
- 93-603 **Ménages suivant la taille (2-3).** – Mêmes régions que 93-602 (48 p., 75c.)
- 93-604 **Composition des ménages (2-4).** – Mêmes régions que 93-602 (40 p., 75c.)
- 93-605 **Ménages suivant le type (2-5).** – Mêmes régions que 93-602, mais pour les agglomérations de 5,000 habitants ou plus seulement (40 p., 75c.)
- 93-606 **Caractéristiques des ménages suivant l'état matrimonial, l'âge et le sexe du chef (2-6).** – Provinces et zones métropolitaines, 1966 (96 p., \$1)
- 93-607 **Caractéristiques des ménages suivant le type de construction et le mode d'occupation du logement (2-7).** – Mêmes régions que 93-606 (52 p., 75c.)
- 93-608 **Type de construction et mode d'occupation des logements suivant l'état matrimonial, l'âge et le sexe du chef (2-8).** – Mêmes régions que 93-606 (32 p., 50c.)
- 93-609 **Familles suivant la taille (2-9).** – Mêmes régions que 93-602 (44 p., 75c.)
- 93-610 **Nombre et âges des enfants (2-10).** – Mêmes régions que 93-602 (52 p., 75c.)
- 93-611 **Familles suivant l'état matrimonial, l'âge et le sexe du chef (2-11).** – Mêmes régions que 93-602, mais pour les agglomérations de 5,000 habitants ou plus seulement (52 p., 75c.)
- 93-612 **Caractéristiques des familles suivant l'état matrimonial, l'âge et le sexe du chef (2-12).** – Mêmes régions que 93-606 (84 p., \$1)
- 93-613 **Familles par type (2-13).** – Mêmes régions que 93-602, mais pour les agglomérations de 5,000 habitants ou plus seulement (24 p., 50c.)
- 93-614 **Statut, dans les familles et les ménages, des particuliers faisant partie de ménages (2-14).** – Provinces, 1966 (28 p., 50c.)

Volume III – Agriculture (Sommaire sur le Canada et provinces de l'Atlantique)

- 96-601 **Canada: Tableaux sommaires (3-1)** – (\$1.50)
- 96-602 **Terre-Neuve (3-2)** – (\$1.50)
- 96-603 **Île-du-Prince-Édouard (3-3)** – (\$1.50)
- 96-604 **Nouvelle-Écosse (3-4)** – (\$1.50)
- 96-605 **Nouveau-Brunswick (3-5)** – (\$1.50)

Volume IV – Agriculture (Québec et Ontario)

- 96-606 **Québec (4-1)** – (\$3.50)
- 96-607 **Ontario (4-2)** – (\$2.50)

Volume V – Agriculture (provinces de l'Ouest)

- 96-608 **Manitoba (5-1)** – (\$1.50)
- 96-609 **Saskatchewan (5-2)** – (\$1.50)
- 96-610 **Alberta (5-3)** – (\$1.50)
- 96-611 **Colombie-Britannique (5-4)** – (\$1.50)

REPORTS OF THE CENSUS OF CANADA, 1966

This report forms part of a series of five volumes of reports on the results of the 1966 Censuses of Population and Agriculture. Individual reports comprising each of the five volumes are summarized below. A catalogue is available listing additional reports in the Special Series, Census Tract Series, etc. For a copy of this catalogue, or for further information on census publications, address your inquiry to the **Information Division, Dominion Bureau of Statistics.**

Reports in the Volume Series can be ordered singly by catalogue number, or the complete set for any given volume including a titled cover binder, at a composite price of \$8. Orders may be sent to **Publications Distribution, Dominion Bureau of Statistics**, or to **Superintendent of Publications, Department of Public Printing and Stationery, Ottawa**. Remittance is required prior to the mailing of reports, by cheque or money order payable to the **Receiver General of Canada**. Orders are filled as reports become available.

Volume I—Population (General Characteristics)

- 92-601 **Introduction to Volume I (1-1).**—Textual and tabular introductory materials (60 pp., 75c.)
- 92-602 **Electoral districts (1-2).**—Based on 1966 re-distribution, by subdivisions, 1966 and 1961 (48 pp., 75c.)
- 92-603 **Counties and subdivisions (1-3).**—By sex, Nfld., P.E.I., N.S., and N.B., 1966 and 1961 totals (12 pp., 25c.)
- 92-604 **Counties and subdivisions (1-4).**—By sex, Que., 1966 and 1961 totals (24 pp., 50c.)
- 92-605 **Counties and subdivisions (1-5).**—By sex, Ont., 1966 and 1961 totals (16 pp., 50c.)
- 92-606 **Census divisions and subdivisions (1-6).**—By sex, Man., Sask., Alta., B.C., Yukon and N.W.T., 1966 and 1961 totals (20 pp., 50c.)
- 92-607 **Incorporated cities, towns and villages (1-7).**—With guide to locations, and including metropolitan and other major urban areas, 1966 and 1961 (36 pp., 75c.)
- 92-608 **Rural and urban distribution (1-8).**—Rural farm, rural non-farm, and urban population by sex, for counties, 1966 and 1961 (28 pp., 50c.)
- 92-609 **Sex ratios (1-9).**—Ratios of males to females, for counties, municipalities of 10,000 and over, metropolitan and other major urban areas, 1966 (16 pp., 50c.)
- 92-610 **Age groups (1-10).**—By sex, for same areas as 92-609 (112 pp., \$1.50)
- 92-611 **Single years of age (1-11).**—By sex, for provinces, metropolitan areas, 1966 (24 pp., 50c.)
- 92-612 **Marital status (1-12).**—By sex, for same areas as 92-609 (60 pp., 75c.)
- 92-613 **Marital status by age and sex (1-13).**—For provinces, cities of 30,000 and over, metropolitan areas, 1966 (48 pp., 75c.)
- 92-614 **Appendix A to Volume I (1-14).**—Populations of unorganized townships in Que., Ont., and Prairie Provinces, 1966 and 1961 (including reference maps) (68 pp., \$1)
- 92-615 **Appendix B to Volume I (1-15).**—Populations of census tracts of 28 major cities, 1966 and 1961 (including index maps) (44 pp., 75c.)
- 92-616 **Appendix C to Volume I (1-16).**—Reference maps of counties and subdivisions, metropolitan and other major urban areas (72 pp., \$1)

(Continued on inside back cover)

ROGER DUHAMEL, F.R.S.C.
Queen's Printer and Controller of Stationery
Ottawa

RAPPORTS DU RECENSEMENT DU CANADA, 1966

Le présent rapport fait partie de la série de cinq volumes de rapports sur les résultats des recensements de la population et de l'agriculture en 1966. La liste des rapports individuels compris dans chacun des cinq volumes est donnée ci-dessous. On peut se procurer un catalogue qui énumère les rapports additionnels de la Série spéciale, de la Série des secteurs de recensement, etc. Pour en obtenir un exemplaire ou pour tout autre renseignement au sujet des publications du recensement, prière de s'adresser à la **Division de l'information, Bureau fédéral de la statistique.**

On peut se procurer séparément à l'aide du numéro de catalogue les rapports de la Série des volumes ou bien commander la série complète formant un volume avec auto-relieur titré moyennant un prix global de \$8. On peut adresser sa commande à **Distribution des publications, Bureau fédéral de la statistique**, ou au **Surintendant des publications, Département des impressions et de la papeterie publiques, Ottawa**. Les rapports ne seront envoyés que sur réception de la remise nécessaire sous forme de chèque ou mandat établi au nom du **Receveur général du Canada**. Les commandes seront exécutées aussitôt que les rapports paraîtront.

Volume I—Population (Caractéristiques générales)

- 92-601 **Introduction au volume I (1-1).**—Texte et tableaux d'introduction (60 p., 75c.)
- 92-602 **Circonscriptions électorales (1-2).**—Fondées sur le remaniement de 1966, par subdivision, 1966 et 1961 (48 p., 75c.)
- 92-603 **Comtés et subdivisions (1-3).**—Par sexe, T.-N., Î. P.-É., N.-É. et N.-B., 1966 et chiffres de 1961 (12 p., 25c.)
- 92-604 **Comtés et subdivisions (1-4).**—Par sexe, Qué., 1966 et chiffres de 1961 (24 p., 50c.)
- 92-605 **Comtés et subdivisions (1-5).**—Par sexe, Ont., 1966 et chiffres de 1961 (16 p., 50c.)
- 92-606 **Divisions et subdivisions de recensement (1-6).**—Par sexe, Man., Sask., Alb., C.-B., Yukon et T. N.-O., 1966 et chiffres de 1961 (20 p., 50c.)
- 92-607 **Cités, villes et villages constitués (1-7).**—Avec guide des localités, y compris les zones métropolitaines et les autres grandes agglomérations urbaines, 1966 et 1961 (36 p., 75c.)
- 92-608 **Répartition rurale et urbaine (1-8).**—Population rurale agricole, rurale non agricole, et urbaine par sexe, comtés, 1966 et 1961 (28 p., 50c.)
- 92-609 **Rapports de masculinité (1-9).**—Rapport de l'effectif du sexe masculin à celui du sexe féminin, comtés, municipalités de 10,000 habitants ou plus, zones métropolitaines et autres grandes agglomérations urbaines, 1966 (16 p., 50c.)
- 92-610 **Groupes d'âge (1-10).**—Par sexe, mêmes régions que 92-609 (112 p., \$1.50)
- 92-611 **Années d'âge (1-11).**—Par sexe, provinces, zones métropolitaines, 1966 (24 p., 50c.)
- 92-612 **État matrimonial (1-12).**—Par sexe, mêmes régions que 92-609 (60 p., 75c.)
- 92-613 **État matrimonial par âge et sexe (1-13).**—Provinces, cités, de 30,000 habitants ou plus et zones métropolitaines, 1966 (48 p., 75c.)
- 92-614 **Appendice A au volume I (1-14).**—Population des townships non organisés du Québec, de l'Ontario et des provinces des Prairies, 1966 et 1961 (avec cartes de référence) (68 p., \$1)
- 92-615 **Appendice B au volume I (1-15).**—Population des secteurs de recensement de 28 grandes villes, 1966 et 1961 (avec cartes-index) (44 p., 75c.)
- 92-616 **Appendice C au volume I (1-16).**—Cartes de référence des comtés et subdivisions, zones métropolitaines et autres grandes agglomérations urbaines (72 p., \$1)

(Suite à l'intérieur de la couverture arrière)

ROGER DUHAMEL, M.S.F.C.
Imprimeur de la Reine et Contrôleur de la Papeterie
Ottawa